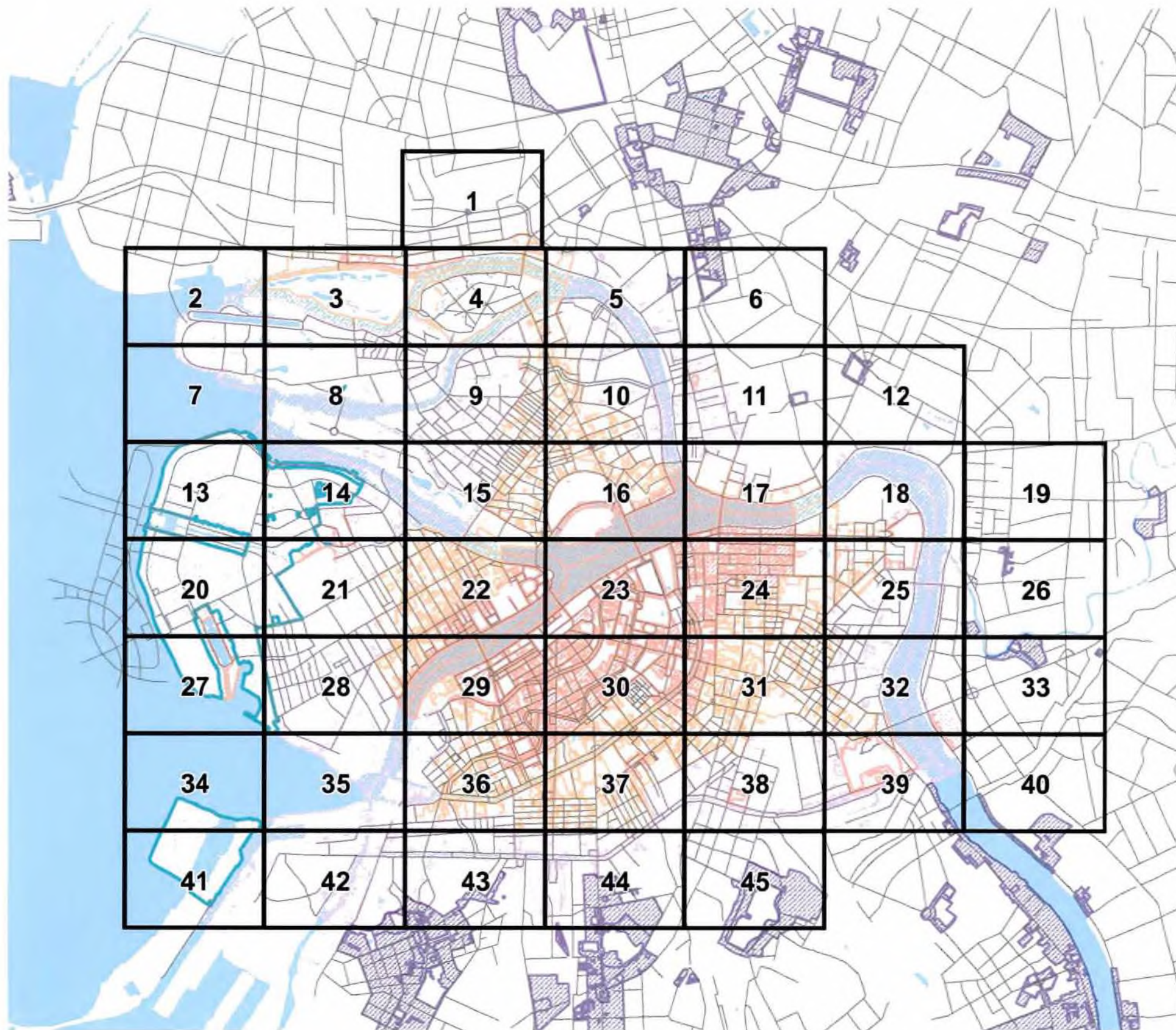


КАРТА ВЫСОТНОГО РЕГУЛИРОВАНИЯ НА  
ТЕРРИТОРИИ ОБЪЕДИНЕННЫХ ЗОН ОХРАНЫ  
ОБЪЕКТОВ КУЛЬТУРНОГО НАСЛЕДИЯ,  
РАСПОЛОЖЕННЫХ В ИСТОРИЧЕСКИ СЛОЖИВШИХСЯ  
ЦЕНТРАЛЬНЫХ РАЙОНАХ

РАСПОЛОЖЕНИЕ ЛИСТОВ  
МАСШТАБ 1:5000



УСЛОВНЫЕ ОБОЗНАЧЕНИЯ

-  ТЕРРИТОРИЯ ОБЪЕКТА КУЛЬТУРНОГО НАСЛЕДИЯ
-  ЕДИНАЯ ОХРАННАЯ ЗОНА ОБЪЕКТОВ КУЛЬТУРНОГО НАСЛЕДИЯ ООЗ  
ОХРАННАЯ ЗОНА ОЗ
-  ЕДИНАЯ ЗОНА РЕГУЛИРОВАНИЯ ЗАСТРОЙКИ  
И ХОЗЯЙСТВЕННОЙ ДЕЯТЕЛЬНОСТИ ОЗР3-1
-  ЕДИНАЯ ЗОНА РЕГУЛИРОВАНИЯ ЗАСТРОЙКИ  
И ХОЗЯЙСТВЕННОЙ ДЕЯТЕЛЬНОСТИ ОЗР3-2
-  ЕДИНАЯ ЗОНА РЕГУЛИРОВАНИЯ ЗАСТРОЙКИ  
И ХОЗЯЙСТВЕННОЙ ДЕЯТЕЛЬНОСТИ ОЗР3-3
-  ЦЕННАЯ ИСТОРИЧЕСКАЯ СРЕДА КВАРТАЛОВ
-  КОМПОЗИЦИОННО ЗАВЕРШЕННАЯ СИСТЕМА ОТКРЫТЫХ  
ГОРОДСКИХ ПРОСТРАНСТВ
-  ГРАНИЦЫ ТЕРРИТОРИИ ПОВЕРХНОСТНЫХ ВОДНЫХ ОБЪЕКТОВ
-  НОМЕР КАДАСТРОВОГО КВАРТАЛА
-  ГРАНИЦА КАДАСТРОВОГО КВАРТАЛА
-  ТЕРРИТОРИЯ ЗОН ОХРАНЫ ОБЪЕКТОВ КУЛЬТУРНОГО НАСЛЕДИЯ  
РАСПОЛОЖЕННЫХ ЗА ПРЕДЕЛАМИ ИСТОРИЧЕСКИ СЛОЖИВШИХСЯ  
ЦЕНТРАЛЬНЫХ РАЙОНОВ  
ВЫСОТНЫЕ ОГРАНИЧЕНИЯ ДЛЯ ДАННЫХ ЗОН СМОТРИТЕ  
КАРТУ ВЫСОТНОГО РЕГУЛИРОВАНИЯ НА ТЕРРИТОРИИ  
ОБЪЕДИНЕННЫХ ЗОН ОХРАНЫ ОБЪЕКТОВ КУЛЬТУРНОГО НАСЛЕДИЯ  
РАСПОЛОЖЕННЫХ ЗА ПРЕДЕЛАМИ ИСТОРИЧЕСКИ СЛОЖИВШИХСЯ  
ЦЕНТРАЛЬНЫХ РАЙОНОВ
-  УЧАСТКИ ЗОН ОХРАНЫ ГДЕ  
N - МАКСИМАЛЬНАЯ ВЫСОТА ЗДАНИЙ СТРОЕНИЙ СООРУЖЕНИЙ

МАКСИМАЛЬНЫЕ ВЫСОТЫ ЗДАНИЙ, СТРОЕНИЙ И СООРУЖЕНИЙ  
(УСТАНАВЛИВАЮТСЯ В ГРАНИЦАХ КАДАСТРОВЫХ КВАРТАЛОВ, УЧАСТКОВ ЗОН ОХРАНЫ)

A(A) СОСТАВ КОДА ВЫСОТНЫХ ОГРАНИЧЕНИЙ A(A), ГДЕ

- A - ВЫСОТА ОБЪЕКТА
- (A) - ВЫСОТА ОБЪЕКТА ДО НАИВЫСШЕЙ ТОЧКИ  
(С УЧЕТОМ АКЦЕНТА)

A/Б(Б) СОСТАВ КОДА ВЫСОТНЫХ ОГРАНИЧЕНИЙ - A/Б(Б), ГДЕ

- A - ВЫСОТА ОБЪЕКТА ДО ВЕНЧАЮЩЕГО КАРНИЗА
- Б - ВЫСОТА ОБЪЕКТА ДО КОНЬКА (ПЛОСКОЙ КРОВЛИ)
- (Б) - ВЫСОТА ОБЪЕКТА ДО НАИВЫСШЕЙ ТОЧКИ  
(С УЧЕТОМ АКЦЕНТА)

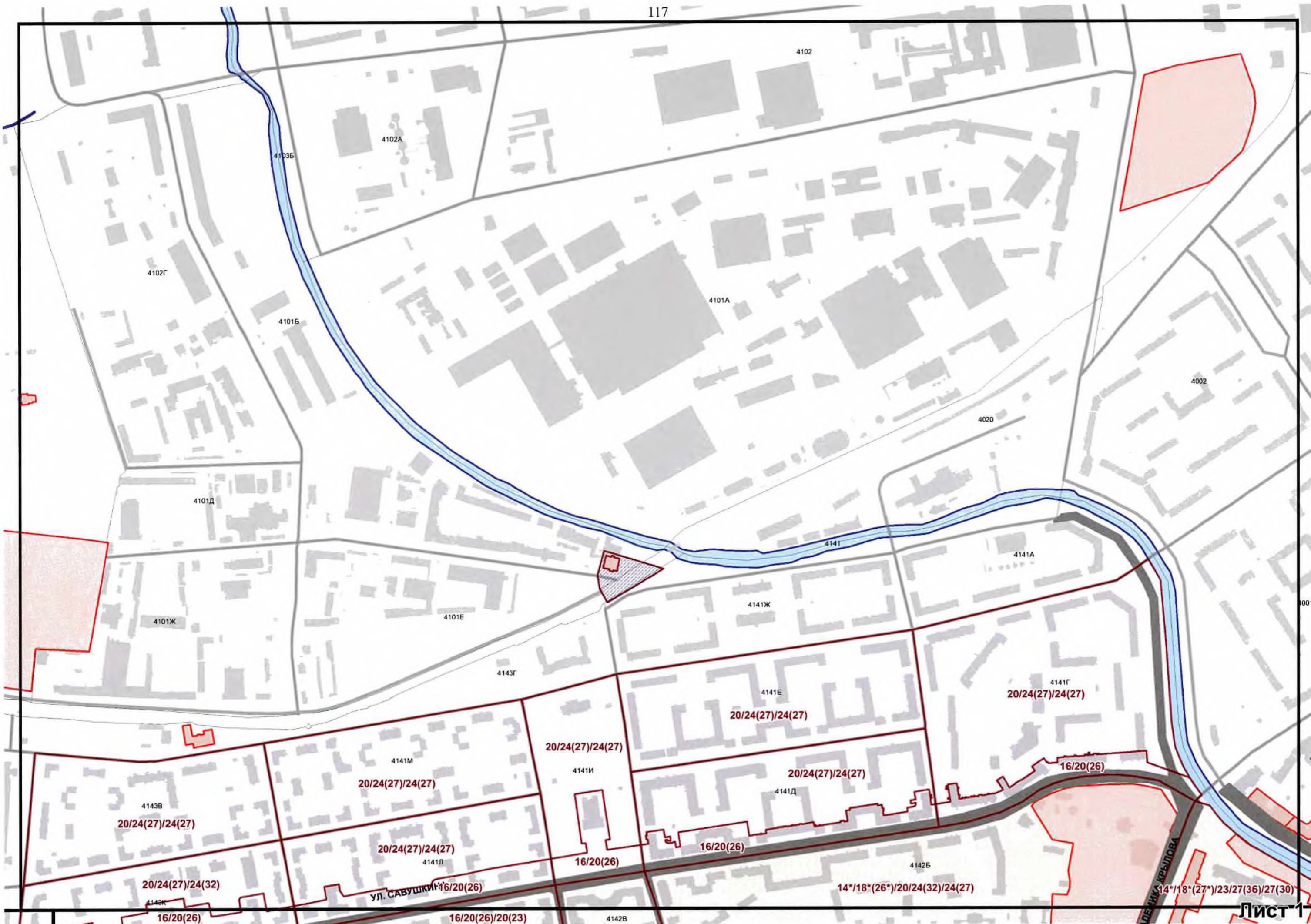
A/Б(Б)/В(В) СОСТАВ КОДА ВЫСОТНЫХ ОГРАНИЧЕНИЙ - A/Б(Б)/В(В), ГДЕ

- A - ВЫСОТА УЛИЧНОГО ФРОНТА ДО ВЕНЧАЮЩЕГО КАРНИЗА
- Б - ВЫСОТА УЛИЧНОГО ФРОНТА ДО КОНЬКА (ПЛОСКОЙ КРОВЛИ)
- (Б) - ВЫСОТА УЛИЧНОГО ФРОНТА ДО НАИВЫСШЕЙ ТОЧКИ  
(С УЧЕТОМ АКЦЕНТА)
- В - ВЫСОТА ВНУТРИКВАРТАЛЬНОЙ ЗАСТРОЙКИ
- (В) - ВЫСОТА ВНУТРИКВАРТАЛЬНОЙ ЗАСТРОЙКИ  
ДО НАИВЫСШЕЙ ТОЧКИ (С УЧЕТОМ АКЦЕНТА)

A\*/Б\*/В\*/Г(Г)/Д(Д) СОСТАВ КОДА ВЫСОТНЫХ ОГРАНИЧЕНИЙ - A\*/Б\*/В\*/Г(Г)/Д(Д), ГДЕ

- A\* - ВЫСОТА УЛ. ФРОНТА НА НАБЕРЕЖНЫХ ДО ВЕНЧАЮЩЕГО КАРНИЗА  
(НА ГЛУБИНУ 30 М. ОТ КРАСНЫХ ЛИНИЙ)
- Б\* - ВЫСОТА УЛ. ФРОНТА НА НАБЕРЕЖНЫХ ДО КОНЬКА (ПЛОСКОЙ КРОВЛИ)  
(НА ГЛУБИНУ 30 М. ОТ КРАСНЫХ ЛИНИЙ)
- (Б\*) - ВЫСОТА УЛ. ФРОНТА НА НАБЕРЕЖНЫХ (С УЧЕТОМ АКЦЕНТА)  
(НА ГЛУБИНУ 30 М. ОТ КРАСНЫХ ЛИНИЙ)
- В - ВЫСОТА ДО ВЕНЧАЮЩЕГО КАРНИЗА
- Г - ВЫСОТА УЛИЧНОГО ФРОНТА ДО КОНЬКА (ПЛОСКОЙ КРОВЛИ)
- (Г) - ВЫСОТА УЛ. ФРОНТА ДО НАИВЫСШЕЙ ТОЧКИ  
(С УЧЕТОМ АКЦЕНТА)
- Д - ВЫСОТА ВНУТРИКВАРТАЛЬНОЙ ЗАСТРОЙКИ
- (Д) - ВЫСОТА ВНУТРИКВАРТАЛЬНОЙ ЗАСТРОЙКИ  
ДО НАИВЫСШЕЙ ТОЧКИ (С УЧЕТОМ АКЦЕНТА)







ПРИМОРСКИЙ ПР.

4163

19\*/23\*(34\*)/28/33(44)/33(36)

4907

39

3930

18/23(30)/23(26)

3931

18/23(30)/23(26)

3288

3931A

СЕВЕРНАЯ ДОРОГА

28/33(44)/33(36)

28/33(44)/33(36)

28/33(44)/33(36)

КРЕСТОВСКИЙ

КРЕСТОВСКИЙ ОСТРОВ

3914

3290A

3290



УЛ. САВУШКИНА

ПРИМОРСКИЙ ПР.

НАБ. МАРТЫНОВА

КОНСТАНТИНОВСКИЙ

ЕЛАГИН ОСТРОВ

КРЕСТОВСКИЙ ОСТРОВ

КИЙ ОСТРОВ

22/26(34)/26(29)

14\*/18\*(26\*)/22/26(34)/26(29)

23\*(34\*)/28/33(44)/33(36)

24/28(37)/28(31)

18/23(30)/23(26)

18/23(30)/23(26)

18/23(30)/23(26)

18/23(30)/23(26)

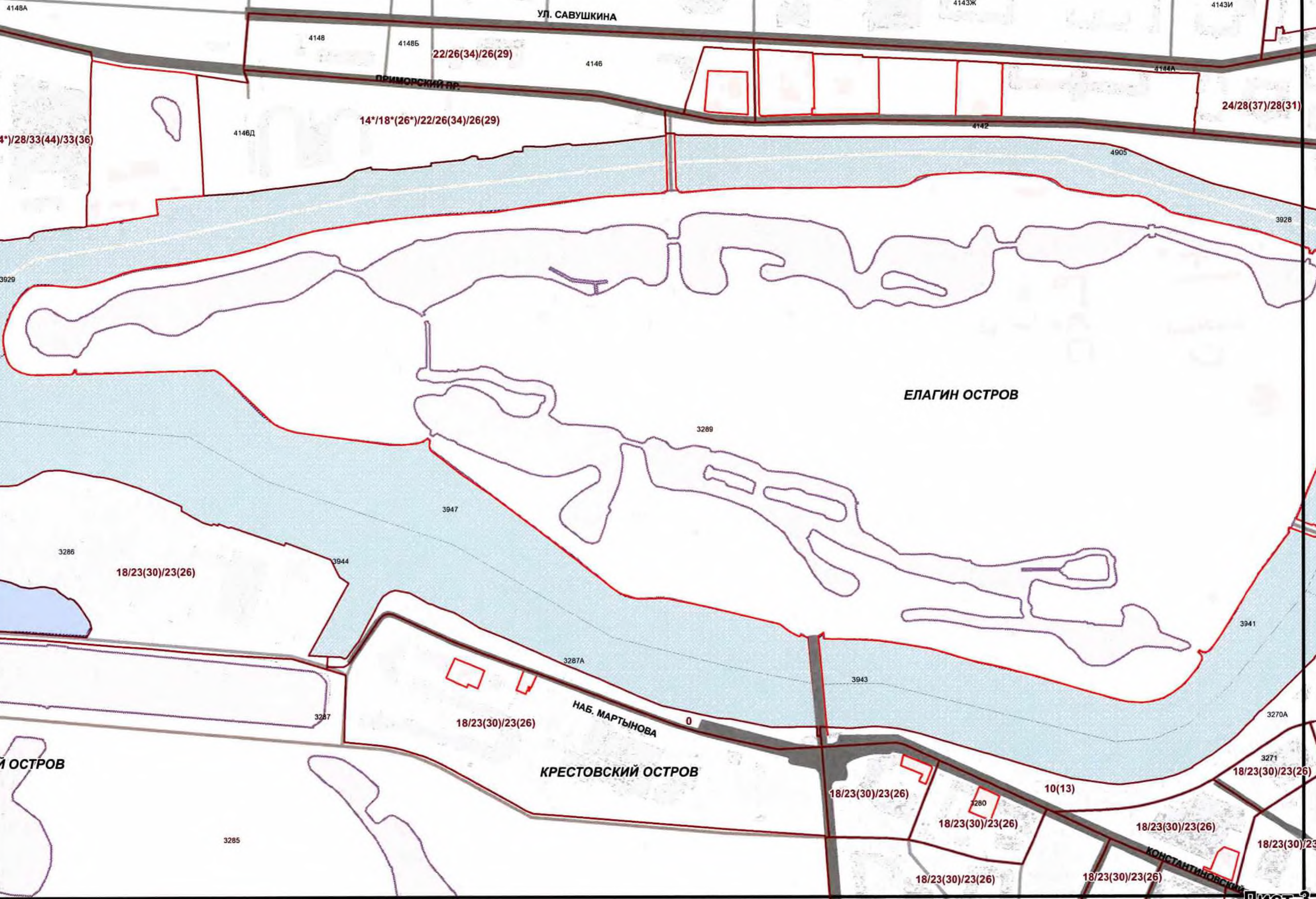
18/23(30)/23(26)

18/23(30)/23(26)

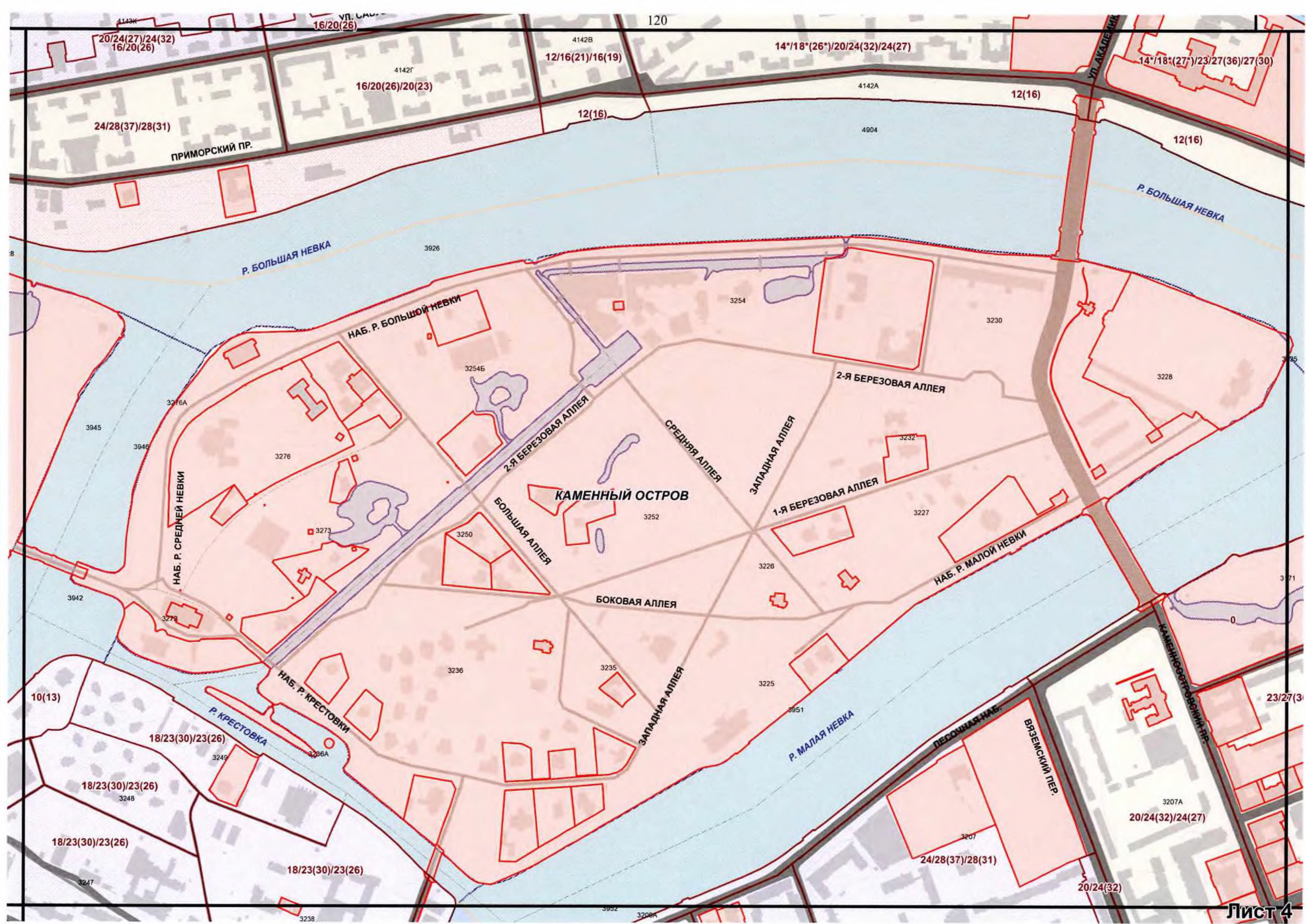
18/23(30)/23(26)

18/23(30)/23(26)

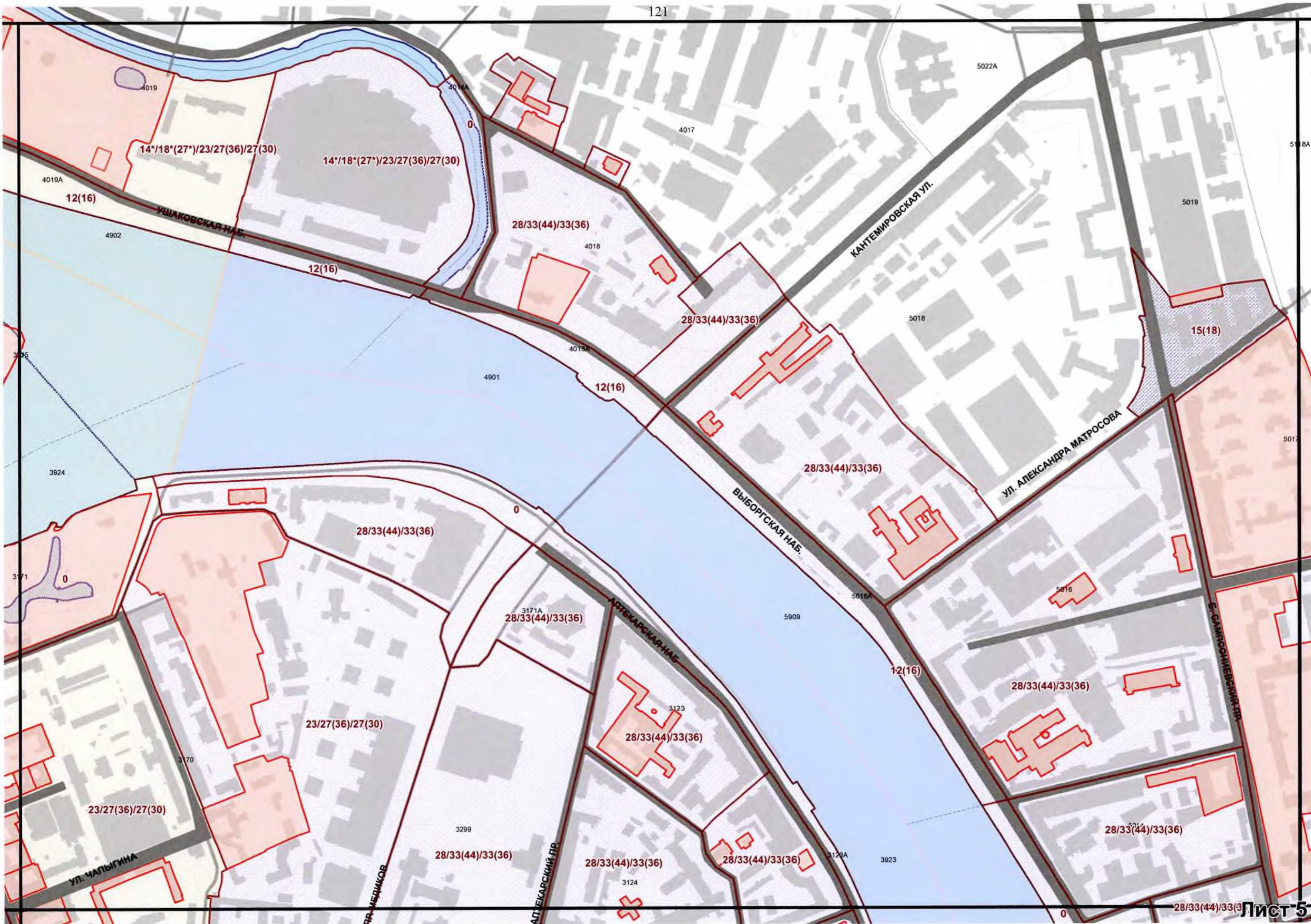
10(13)



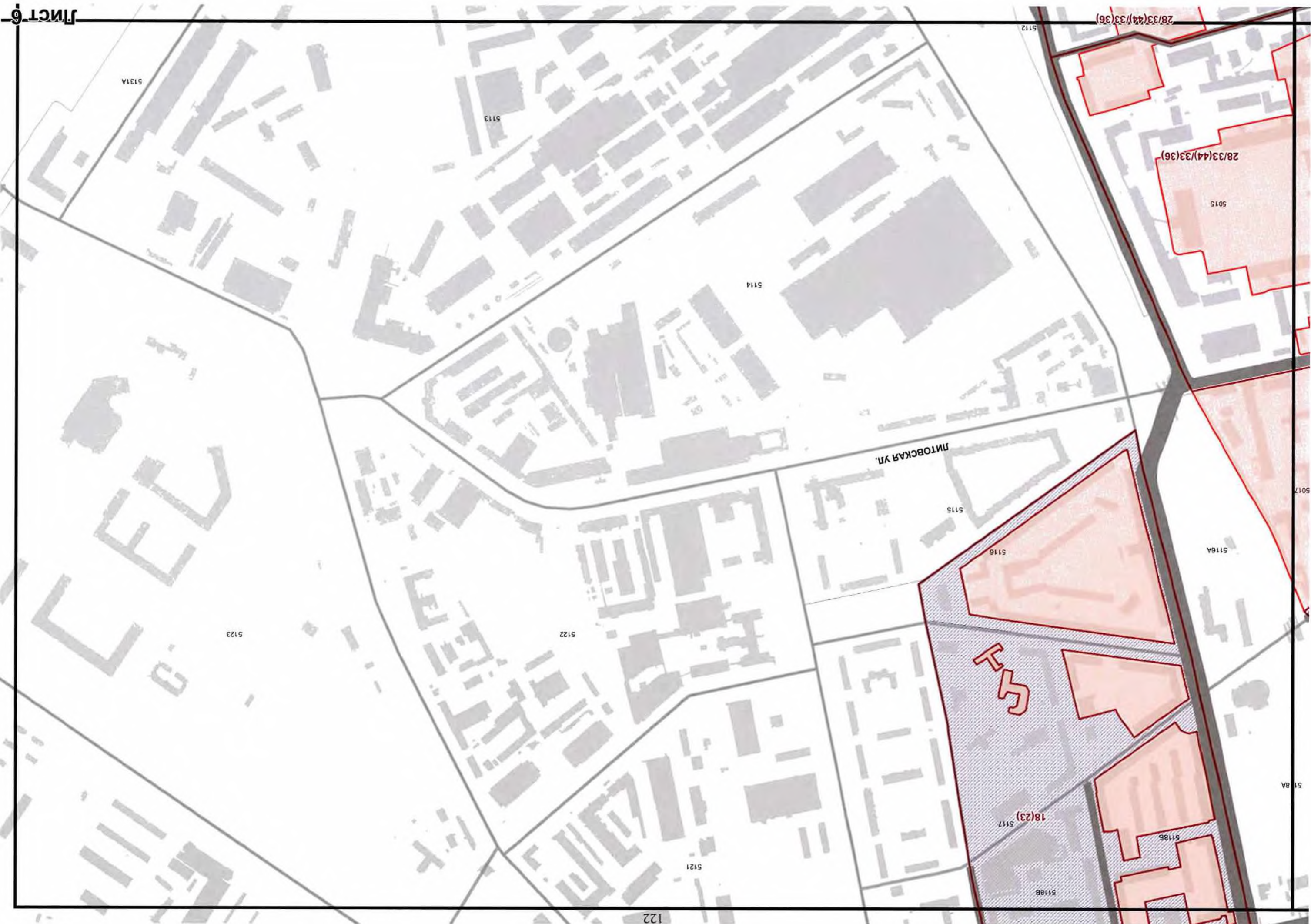












ЛИТОВСКАЯ УЛ.

FT

28/33(44)/33(36)

18(23)

5131A

5113

5114

5115

5116

516A

5123

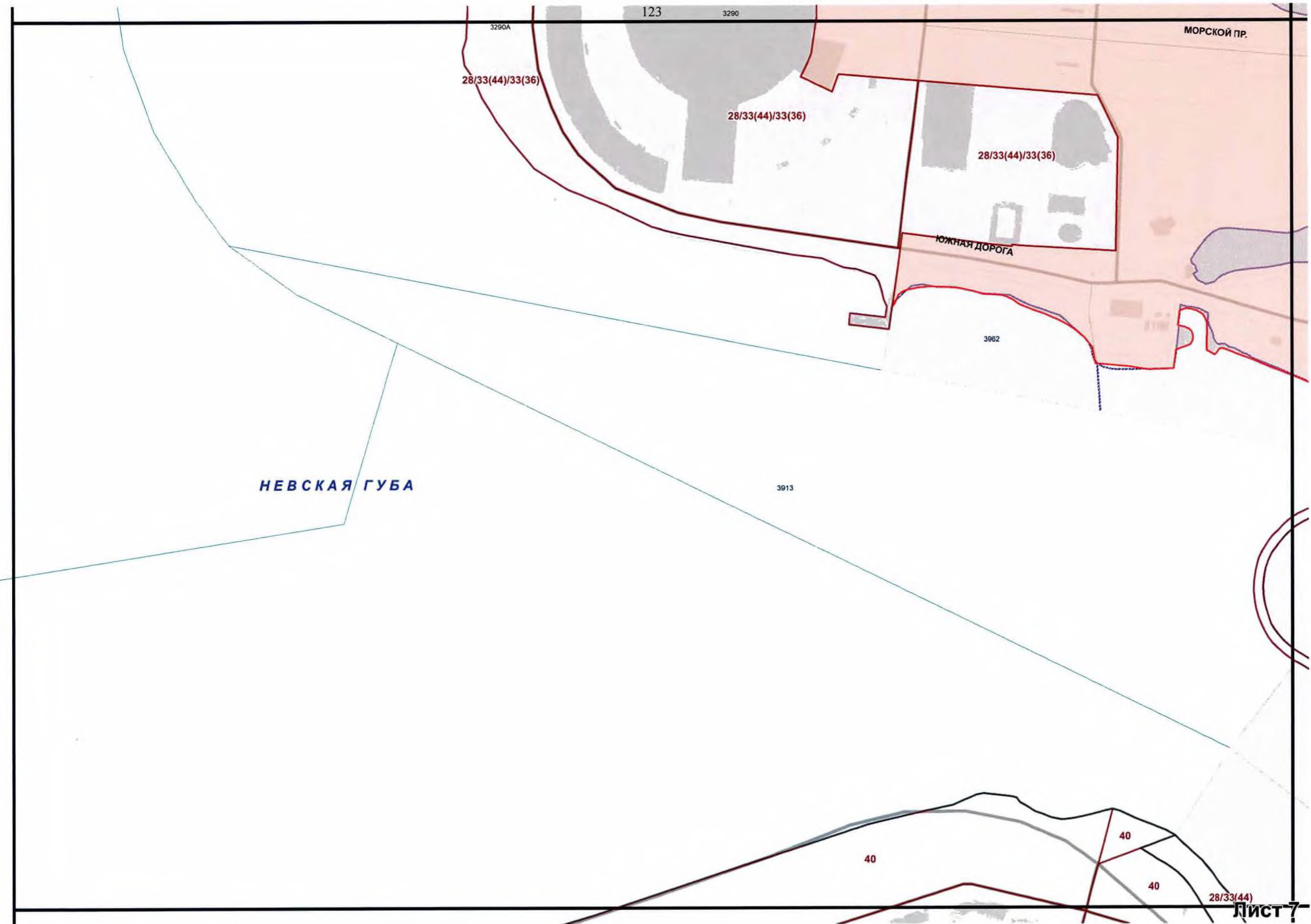
5122

5121

5118B

5118B





123

3290

3290A

28/33(44)/33(36)

28/33(44)/33(36)

28/33(44)/33(36)

МОРСКОЙ ПР.

ЮЖНАЯ ДОРОГА

3962

НЕВСКАЯ ГУБА

3913

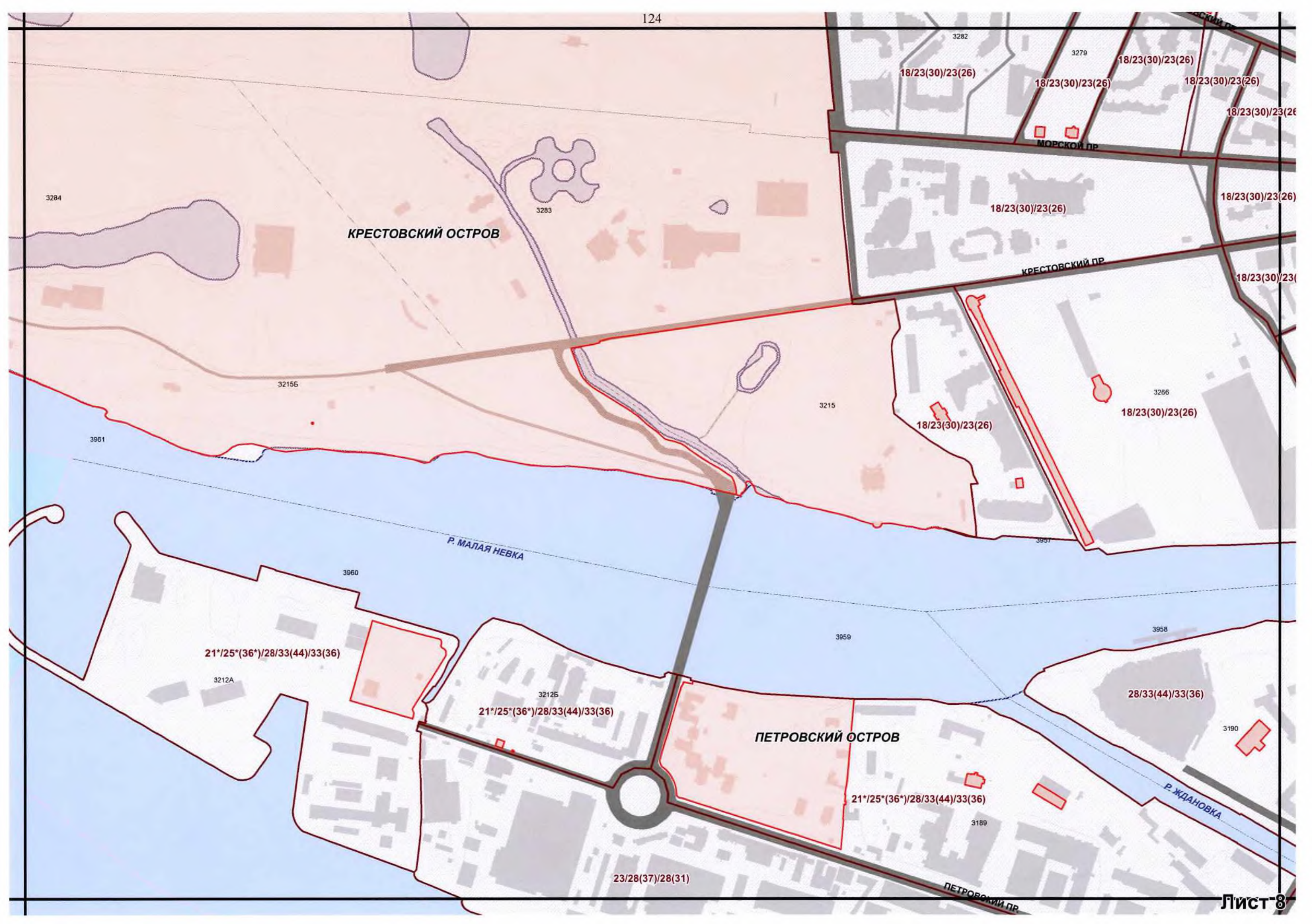
40

40

40

28/33(44)





**КРЕСТОВСКИЙ ОСТРОВ**

**ПЕТРОВСКИЙ ОСТРОВ**

Р. МАЛАЯ НЕВКА

Р. ЖДАНОВКА

МОРСКОЙ ПР

КРЕСТОВСКИЙ ПР

ПЕТРОВСКИЙ ПР

3284

3283

3282

3279

18/23(30)/23(26)

18/23(30)/23(26)

18/23(30)/23(26)

18/23(30)/23(26)

18/23(30)/23(26)

18/23(30)/23(26)

18/23(30)/23(26)

32156

3961

3215

18/23(30)/23(26)

18/23(30)/23(26)

3266

3960

21\*/25\*(36\*)/28/33(44)/33(36)

3212A

3212Б

21\*/25\*(36\*)/28/33(44)/33(36)

3959

3958

28/33(44)/33(36)

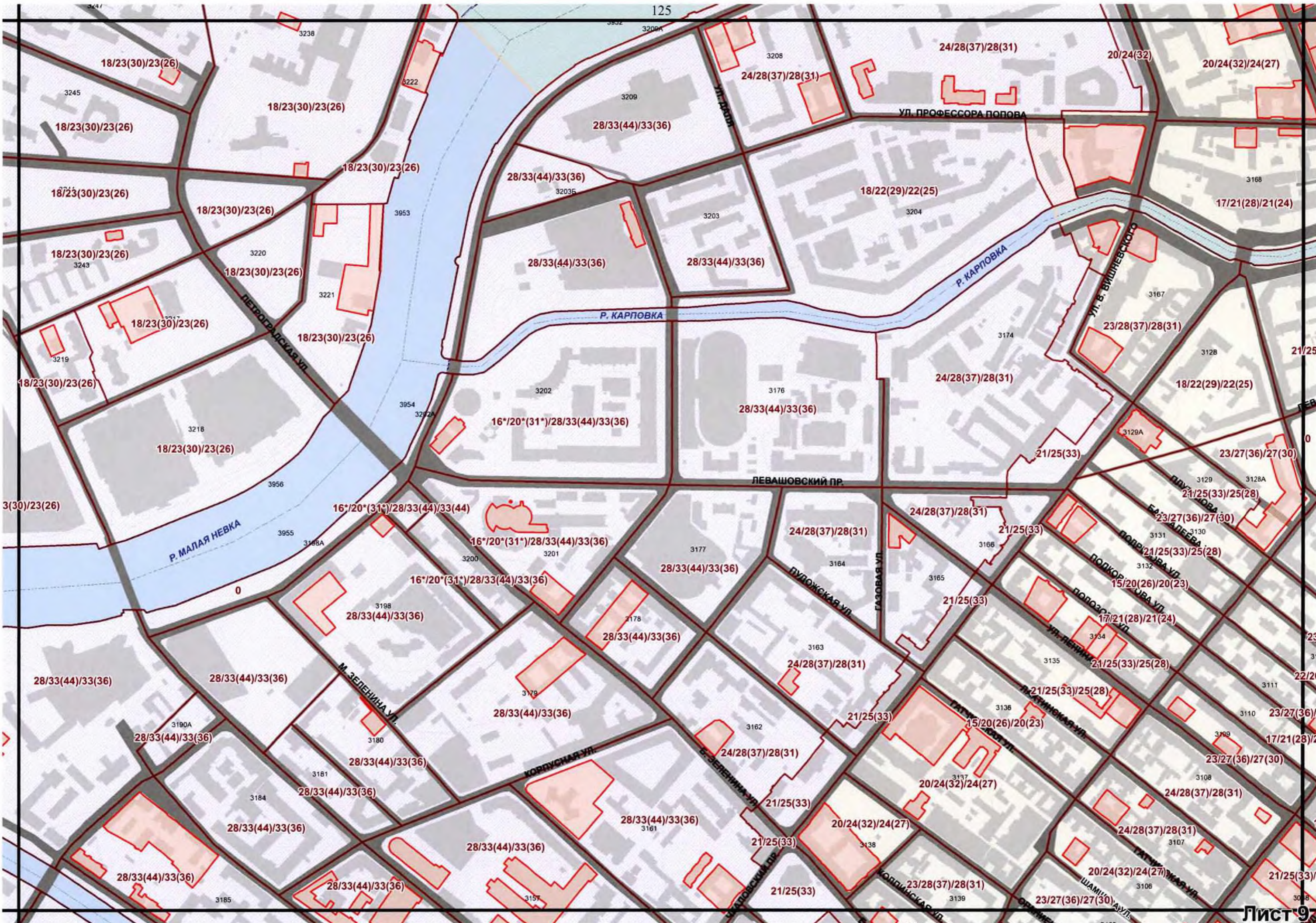
3190

23/28(37)/28(31)

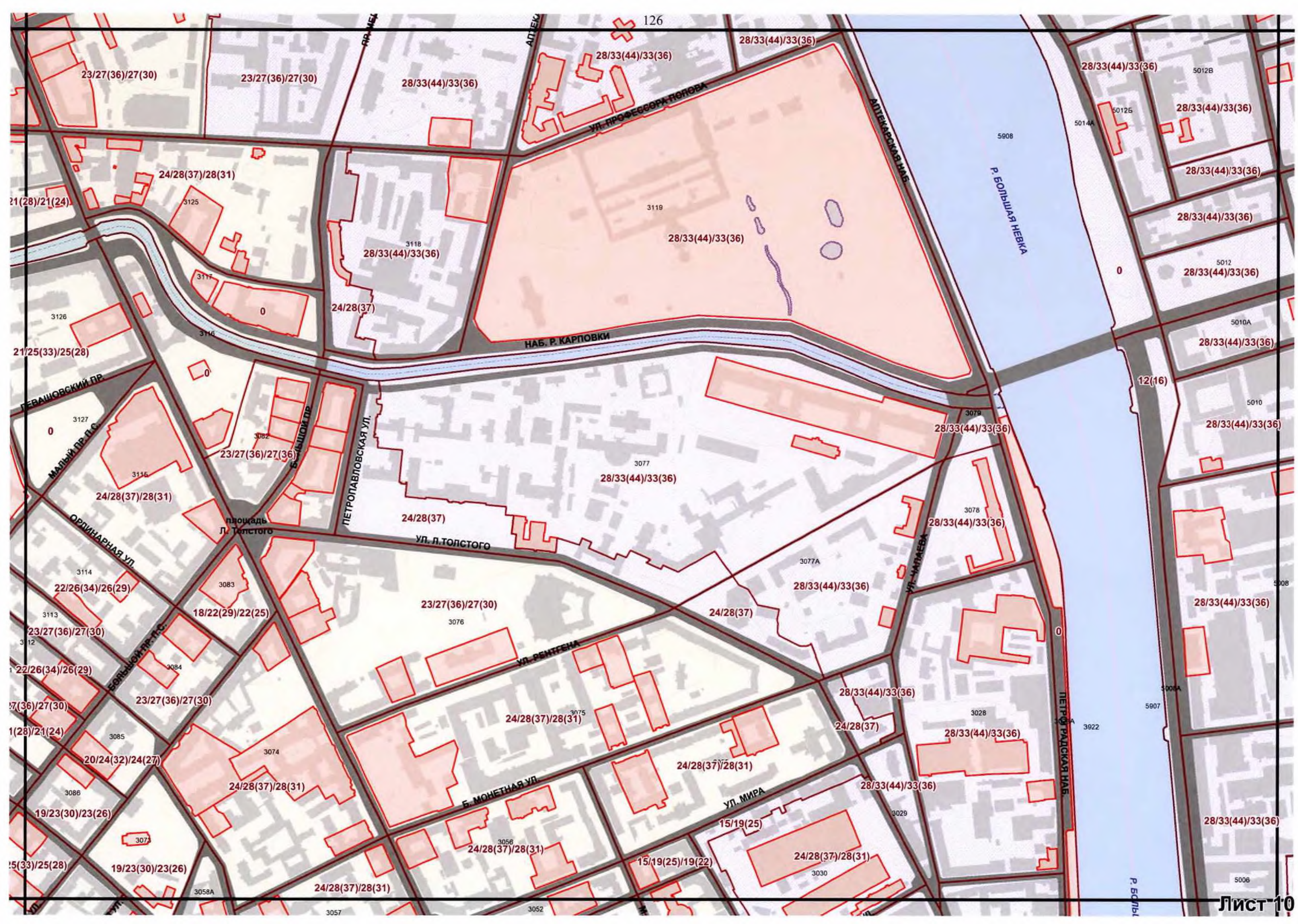
21\*/25\*(36\*)/28/33(44)/33(36)

3189









126

28/33(44)/33(36)

28/33(44)/33(36)

28/33(44)/33(36)

5012B

28/33(44)/33(36)

50126

5014A

5908

Р. БОЛЬШАЯ НЕВКА

28/33(44)/33(36)

28/33(44)/33(36)

28/33(44)/33(36)

0

5010A

28/33(44)/33(36)

12(16)

5010

28/33(44)/33(36)

28/33(44)/33(36)

НАБ. Р. КАРПОВКИ

3119

28/33(44)/33(36)

28/33(44)/33(36)

3118

24/28(37)

3125

24/28(37)/28(31)

23/27(36)/27(30)

23/27(36)/27(30)

21(28)/21(24)

21/25(33)/25(28)

3126

БЕРАШОВСКИЙ ПР.

3127

МАЛЫЙ ПР. П.С.

24/28(37)/28(31)

ОРИНАРНАЯ УЛ.

22/26(34)/26(29)

23/27(36)/27(30)

22/26(34)/26(29)

23/27(36)/27(30)

20/24(32)/24(27)

19/23(30)/23(26)

19/23(30)/23(26)

19/23(30)/23(26)

15(33)/25(28)

19/23(30)/23(26)

19/23(30)/23(26)

19/23(30)/23(26)

23/27(36)/27(36)

площадь Л. Толстого

Б. МОШЕЙНАЯ ПР.

3082

3083

18/22(29)/22(25)

3084

23/27(36)/27(30)

3085

20/24(32)/24(27)

23/27(36)/27(30)

3086

24/28(37)/28(31)

3087

24/28(37)/28(31)

3088

24/28(37)/28(31)

3089

24/28(37)/28(31)

3090

3091

ПЕТРОПАВЛОВСКАЯ УЛ.

24/28(37)

УЛ. Л. ТОЛСТОГО

23/27(36)/27(30)

3076

УЛ. РЕНТЕВНА

24/28(37)/28(31)

Б. МОШЕЙНАЯ УЛ.

УЛ. МИРА

15/19(25)

24/28(37)/28(31)

3092

3093

УЛ. ПРОФЕССОРА ПОЛОВА

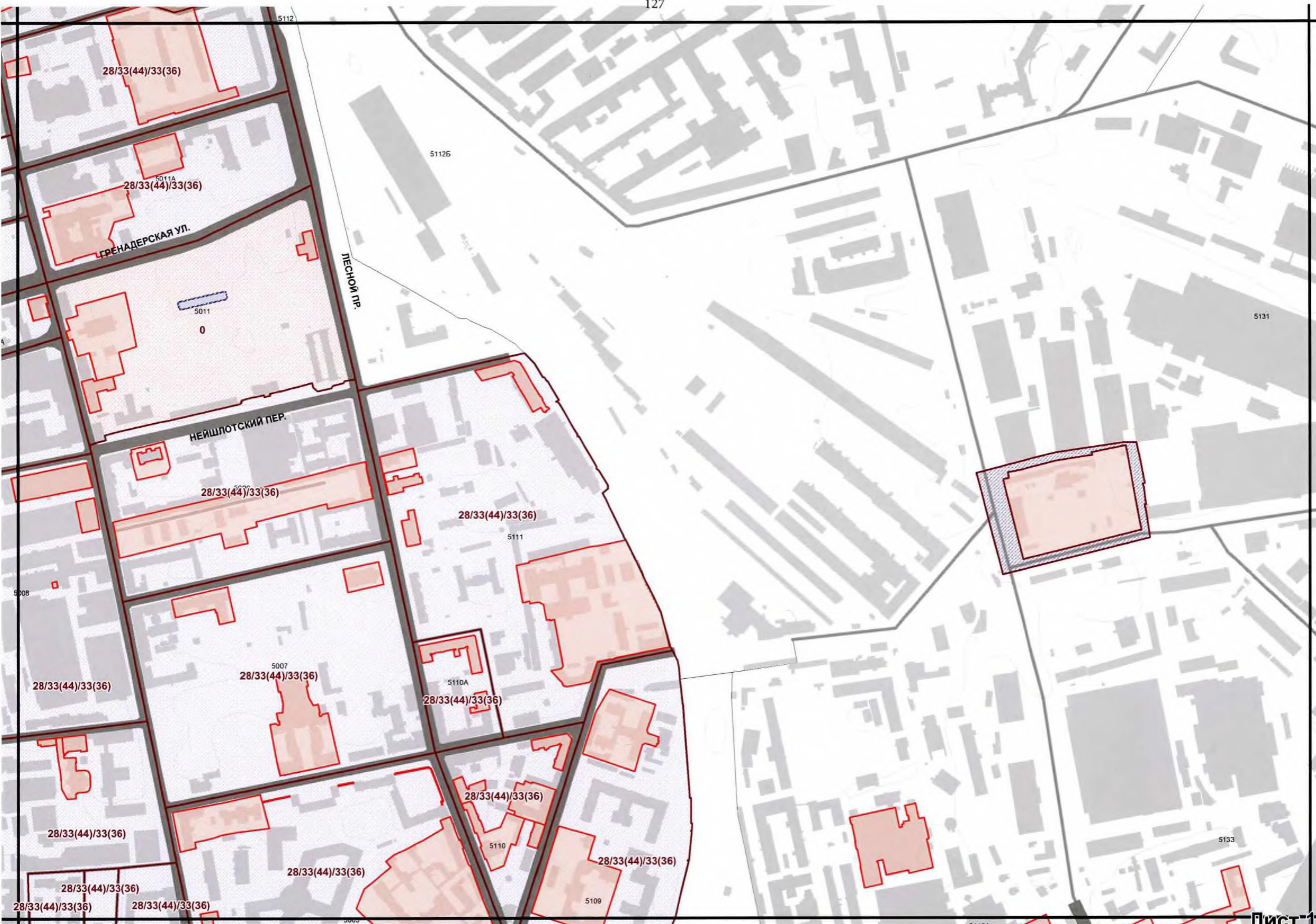
АПТЕКАРСКАЯ НАБ.

УЛ. ЧИТАЕВА

ПЕТРОПАВЛОВСКАЯ НАБ.

Р. БОЛЫ







5184A

128

5169

5165

5166

5168

5164

15(20)

5163

5162

5161

5132

5159

28/33(44)/33(36)

51615

28/33(44)/33(36)

28/33(44)/33(36)

5159A

28/33(44)/33(36)



2924

40

40

2203Б

40

2203В

2203

40

40

2203А

2202

40

40

2242

40

Р. СМОЛЕНКА

40

2202А

40

40

40

2201А



23/28(37)/28(31)

Р. МАЛАЯ НЕВА

23/28(37)/28(31)

28/33(44)

28/33(44)

2235

2066A

28/33(44)

2914

3912

40

40

28/33(44)/33(36)

40

УРАЛЬСКАЯ УЛ.

20625

2065

40

40

28/33(44)/33(36)

2206A

40

28/33(44)/33(36)

ЖЕЛЕЗНОДОРОЖНАЯ УЛ.

2060

2064

40

28/33(44)/33(36)

28/33(44)/33(36)

22065

40

2062A

28/33(44)/33(36)

2206B

40

2058

28/33(44)/33(33)

2059

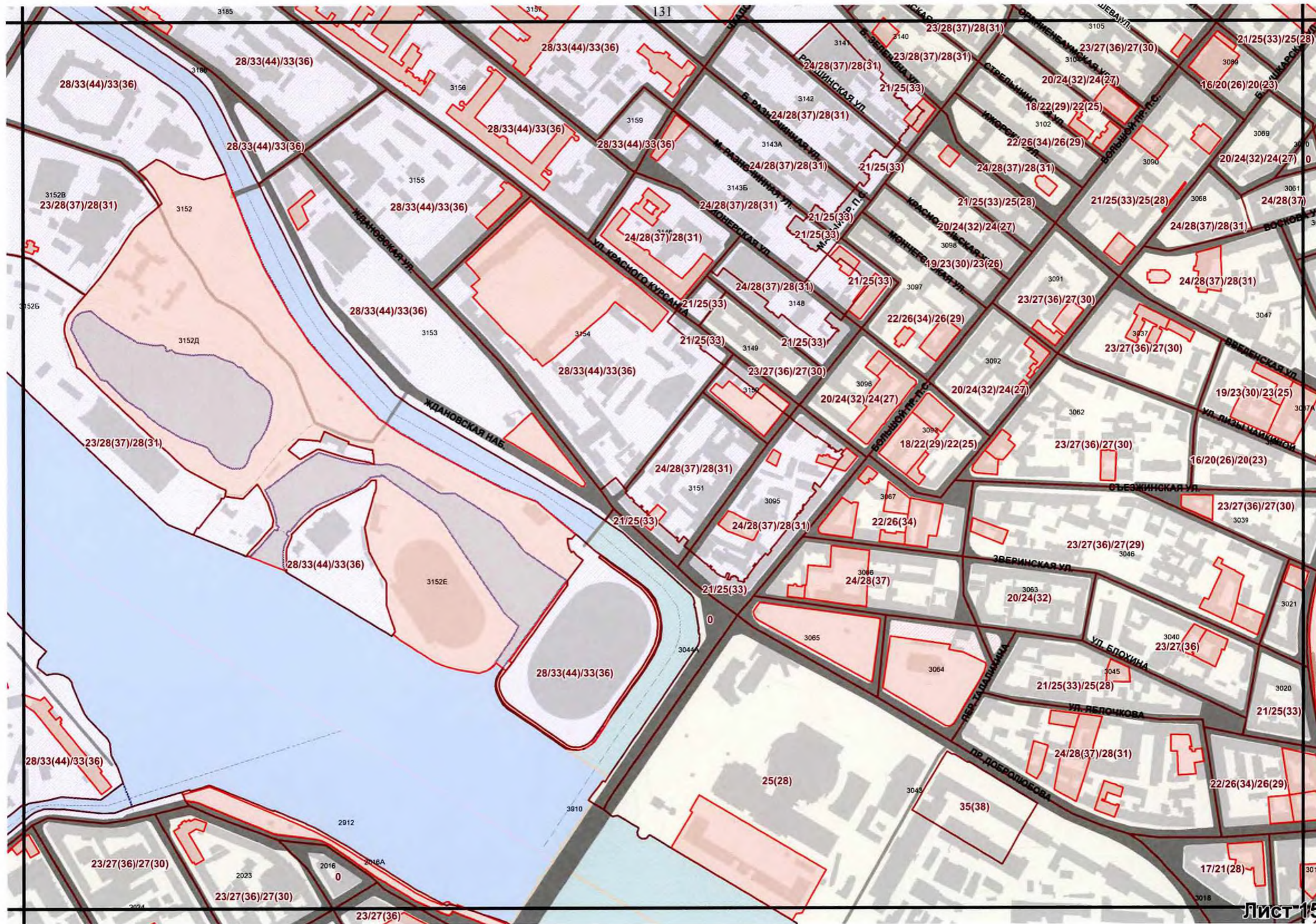
2034A

40

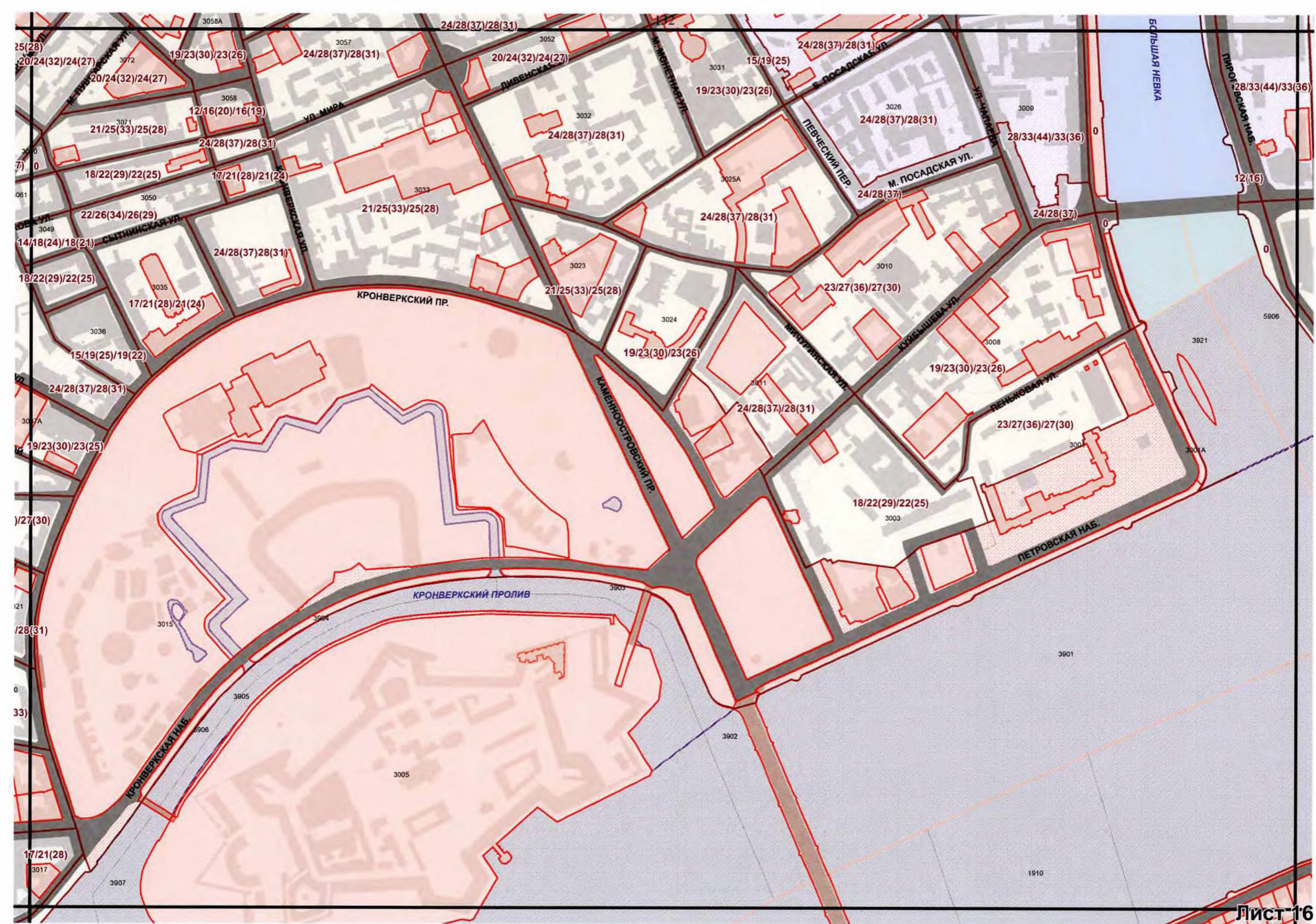
2058B

28/33(44)/33(36)

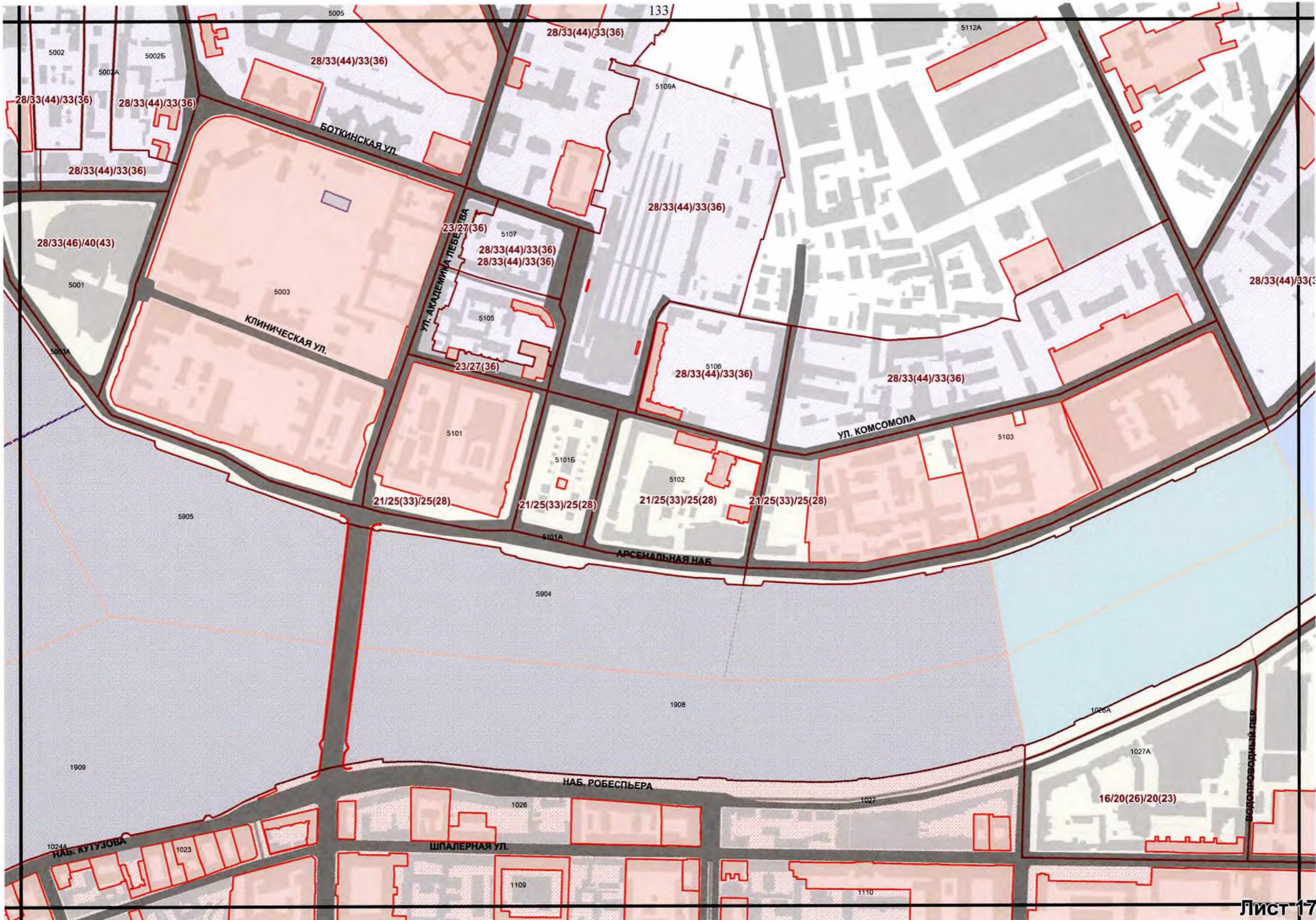




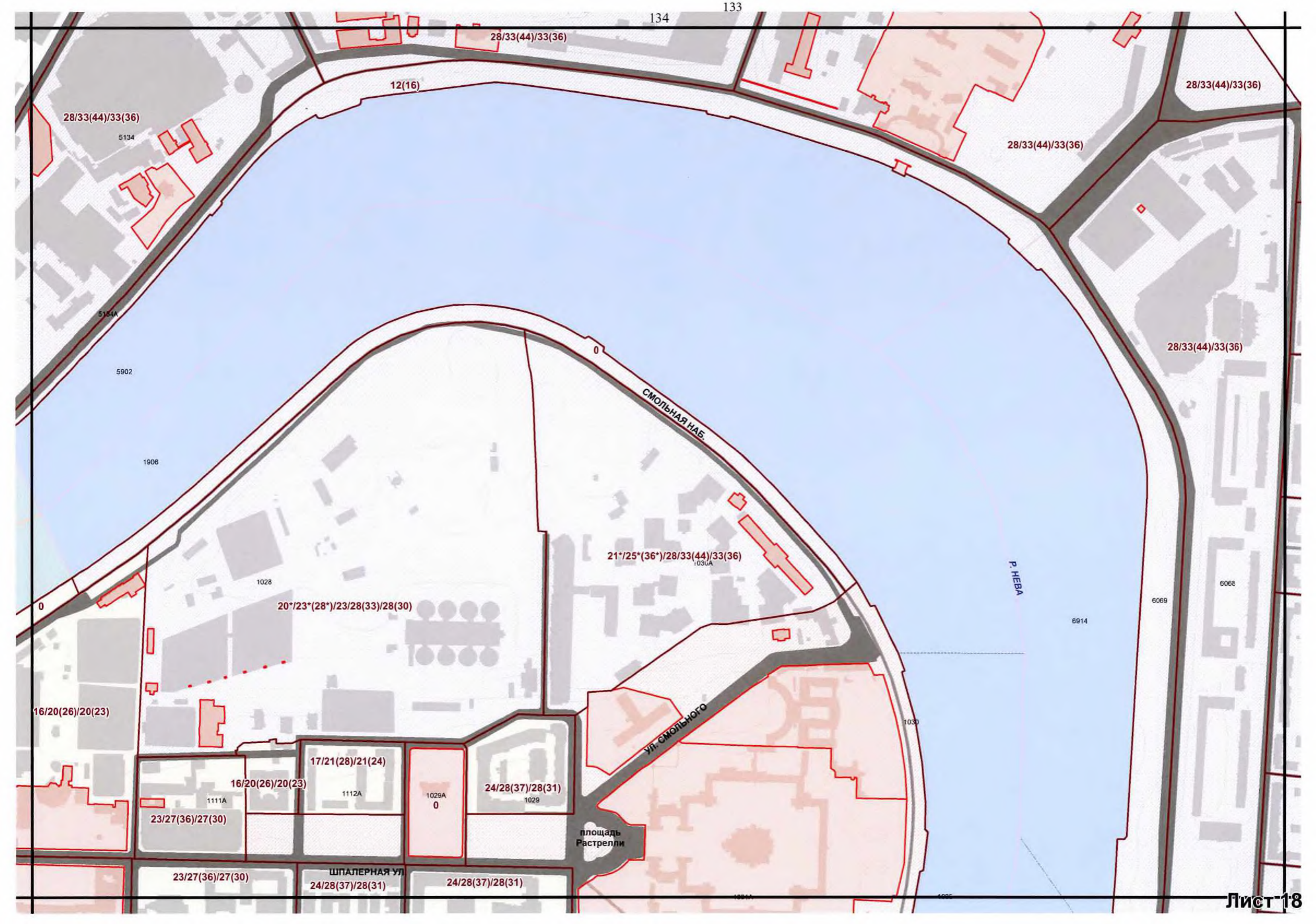












134

133

28/33(44)/33(36)

12(16)

28/33(44)/33(36)

5134

28/33(44)/33(36)

28/33(44)/33(36)

28/33(44)/33(36)

5902

1906

СМОЛЬНАЯ НАБ.

0

21\*/25\*(36\*)/28/33(44)/33(36)

1.03.04A

1028

20\*/23\*(28\*)/23/28(33)/28(30)

Р. НЕВА

6914

6069

606E

16/20(26)/20(23)

УЛ. СМОЛЬНОГО

1030

17/21(28)/21(24)

16/20(26)/20(23)

1111A

1112A

1029A

0

24/28(37)/28(31)

1029

площадь Растрелли

23/27(36)/27(30)

ШПАЛЕРНАЯ УЛ

24/28(37)/28(31)

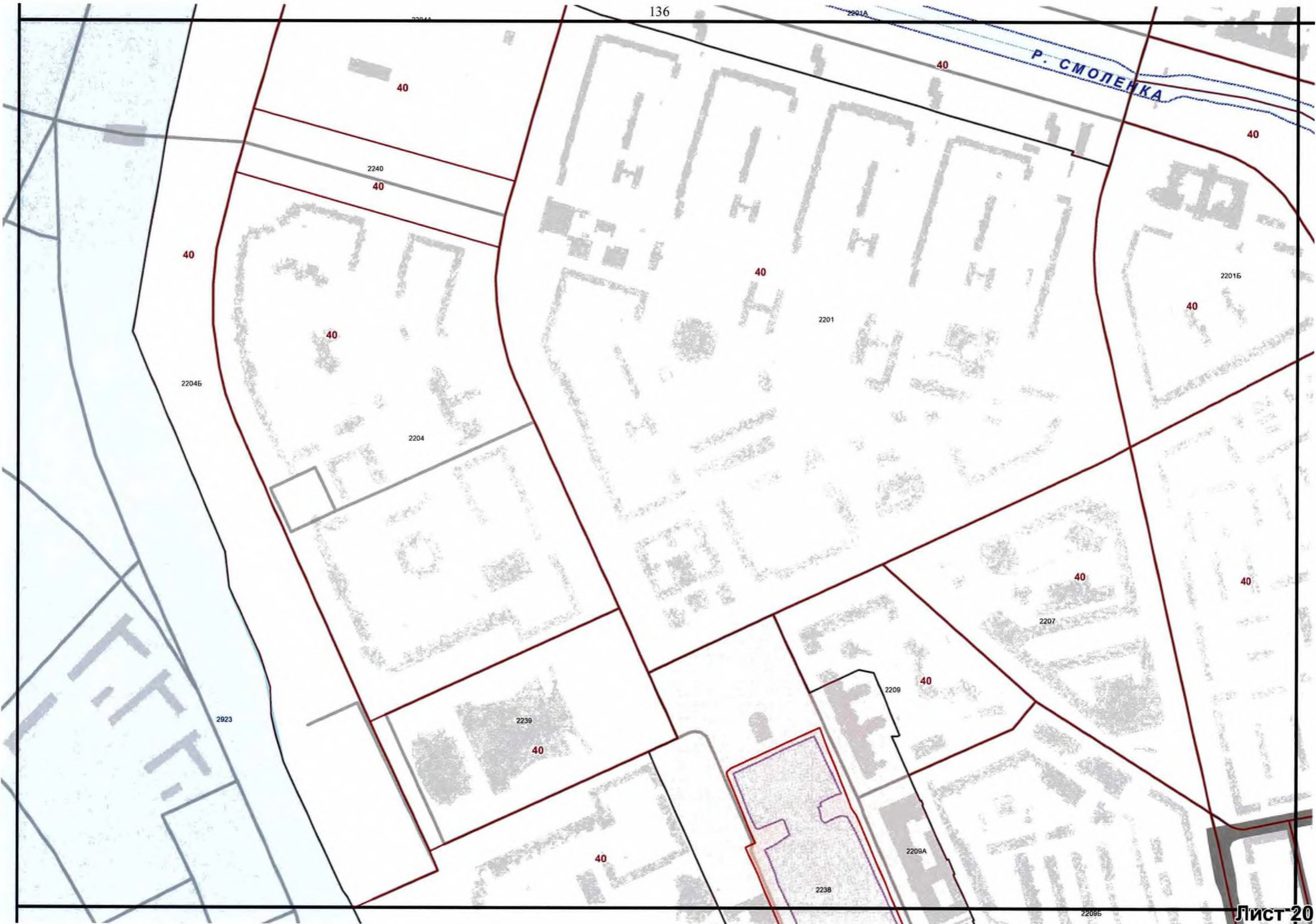
24/28(37)/28(31)



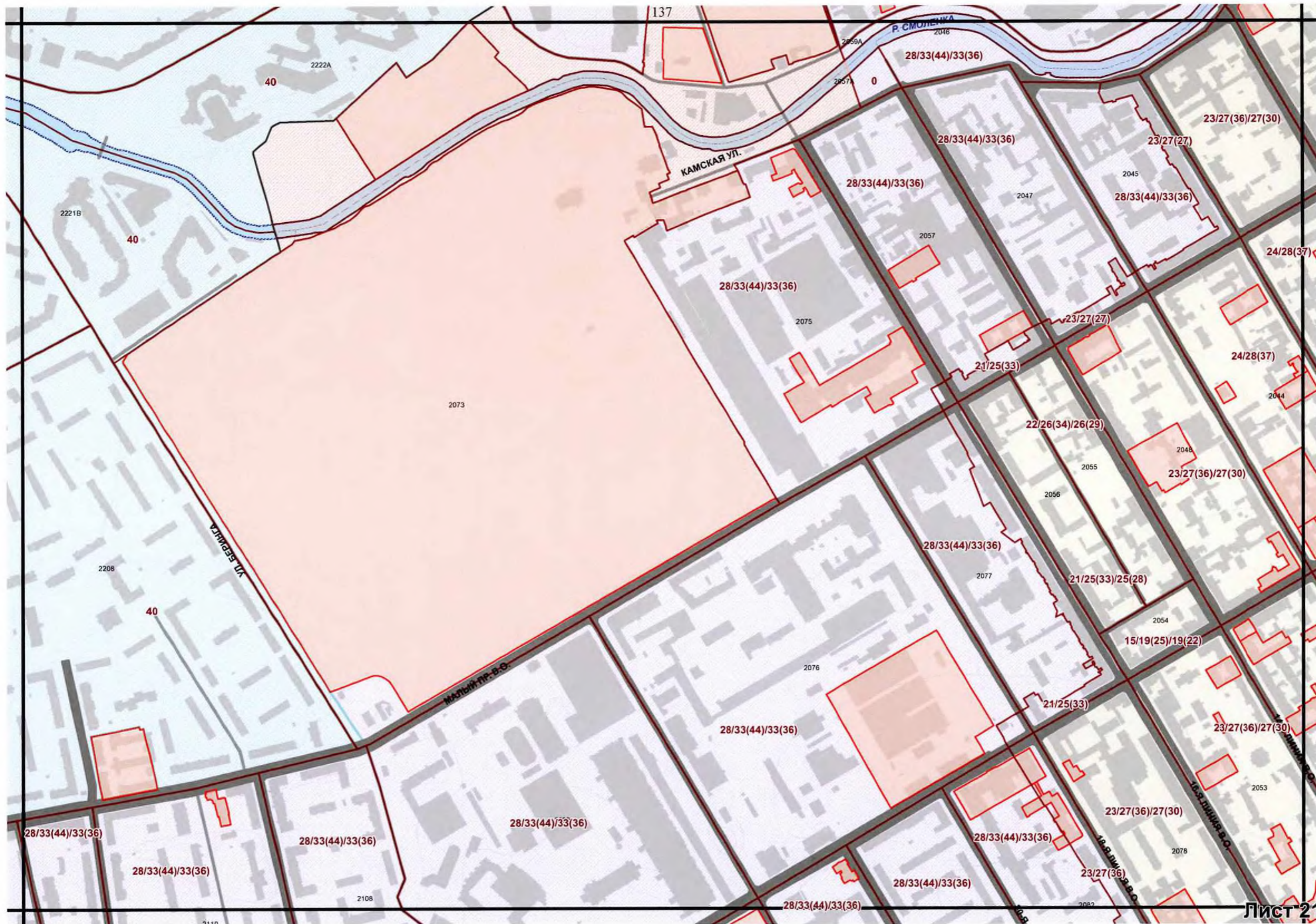




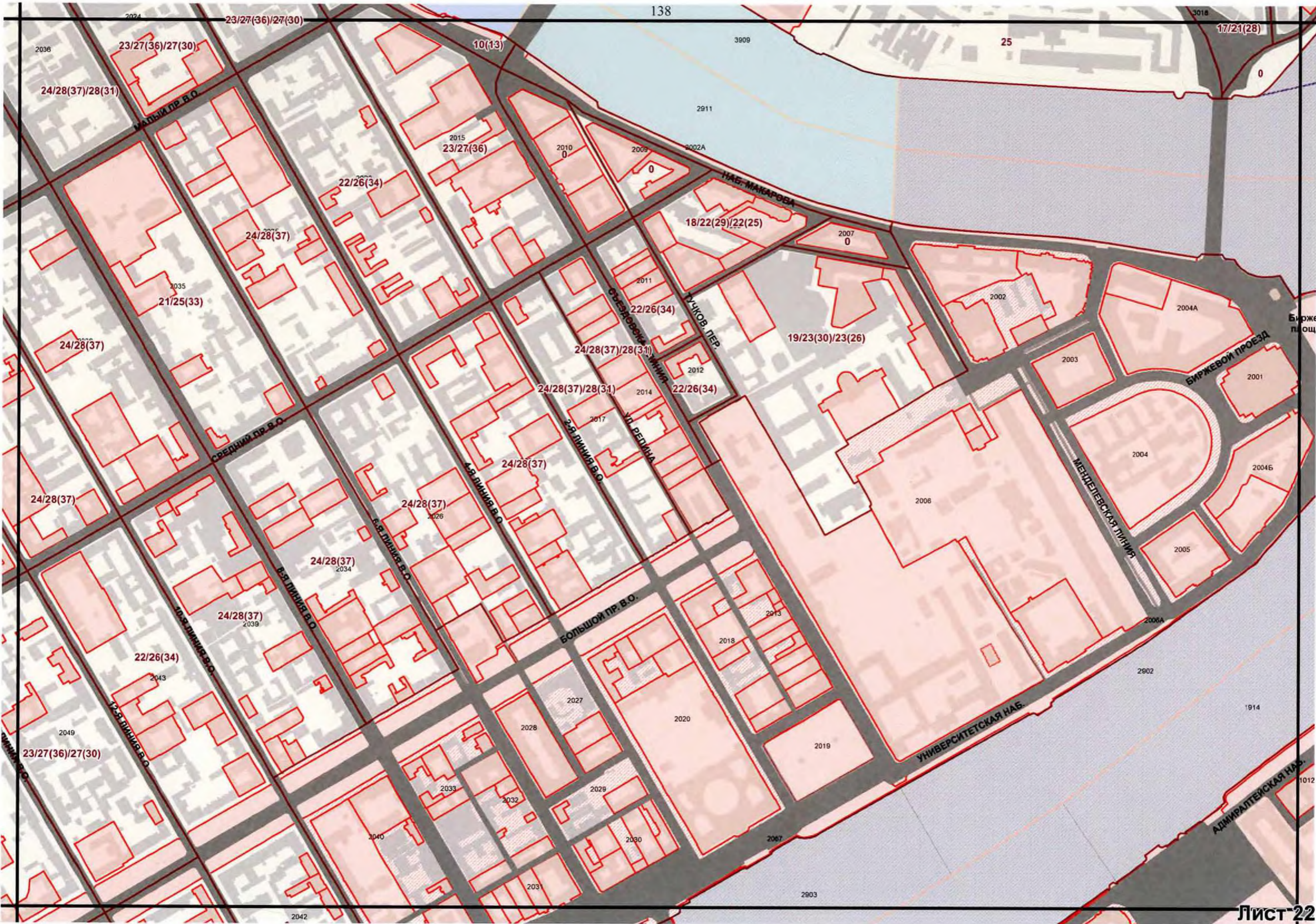
Р. СМОЛЕНКА











2024 23/27(36)/27(30)

138

3018

17/21(28)

2036

23/27(36)/27(30)

24/28(37)/28(31)

МАТЬИ ПР. В.О.

10(13)

3909

25

0

22/26(34)

2015  
23/27(36)

2010  
0

2009  
0

2911

2002A

НАБ. МАКАРОВА

18/22(29)/22(25)

2007  
0

24/28(37)

2035  
21/25(33)

2011

22/26(34)

ТУЦКОВ ПЕР.

19/23(30)/23(26)

2002

2004A

24/28(37)

24/28(37)/28(31)

24/28(37)/28(31)

2014

22/26(34)

СРЕДНИЙ ПР. В.О.

4-Я ЛИНИЯ В.О.

УЛ. РЕДИНА

БИРЖЕВОЙ ПРОЕЗД

Бирже площ

24/28(37)

24/28(37)

24/28(37)

24/28(37)

24/28(37)

10-Я ЛИНИЯ В.О.

22/26(34)

БОЛЬШОЙ ПР. В.О.

2013

2018

МЕНДЕЛЕВСКАЯ ЛИНИЯ

2004

2004Б

2005

2049  
23/27(36)/27(30)

2043

2033

2032

2029

2040

2030

2031

УНИВЕРСИТЕТСКАЯ НАБ.

2902

1914

АДМИРАЛТЕЙСКАЯ НАБ.

1012

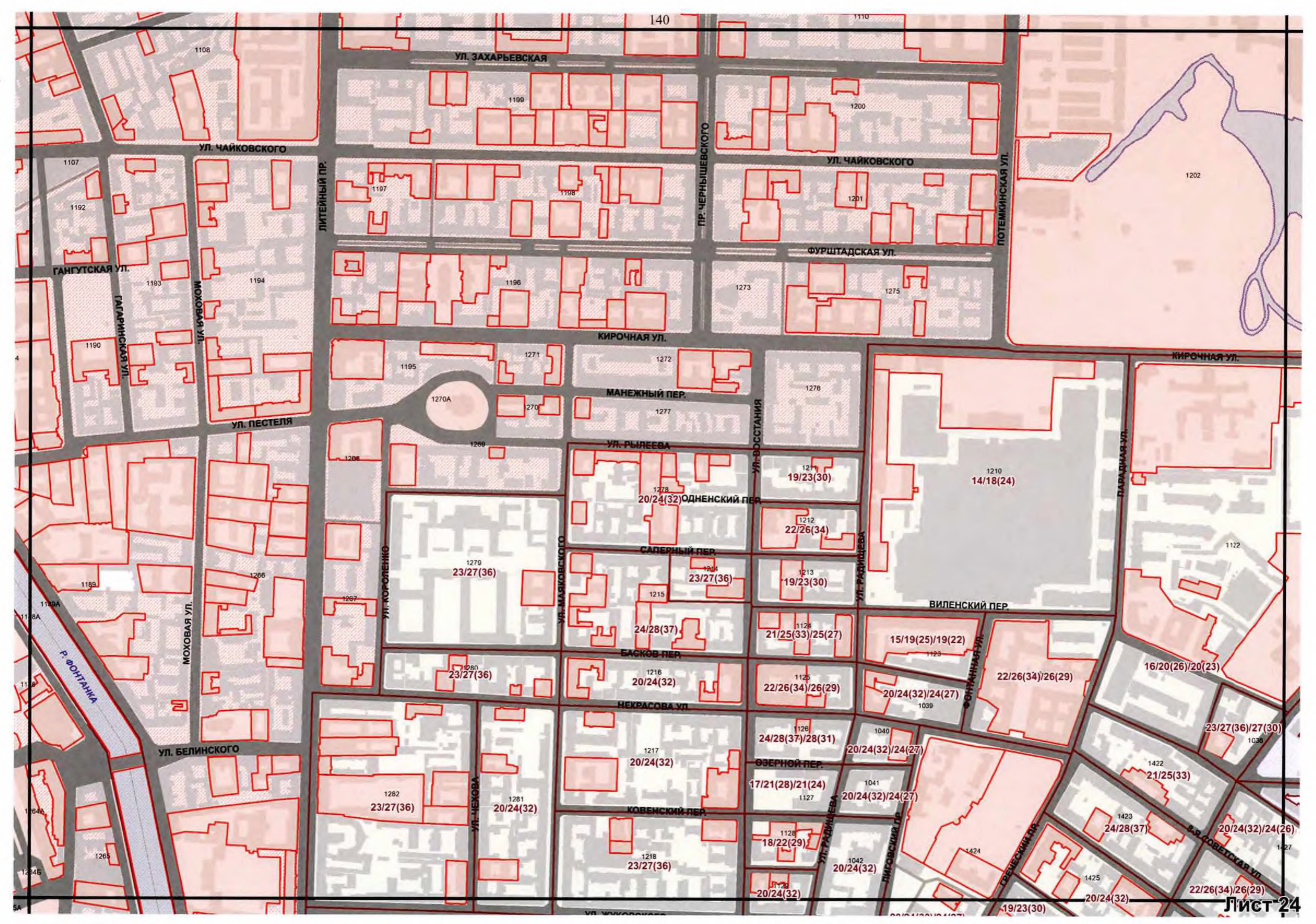
2042

2903









УЛ. ЗАХАРЬЕВСКАЯ

УЛ. ЧАЙКОВСКОГО

УЛ. ЧАЙКОВСКОГО

ГАНГУТСКАЯ УЛ.

МОХОВАЯ УЛ.

КИРОЧНАЯ УЛ.

ФУРШТАДСКАЯ УЛ.

УЛ. ПЕСТЕЛЯ

МАНЕЖНЫЙ ПЕР.

УЛ. РЫЛЕЕВА

ОДНЕНСКИЙ ПЕР.

САДОВЫЙ ПЕР.

БАСКОВ ПЕР.

НЕКРАСОВА УЛ.

КОБЕНСКИЙ ПЕР.

УЛ. БЕЛИНСКОГО

УЛ. НЕКОВА

УЛ. РАДИЩЕВА

УЛ. РАДИЩЕВА

УЛ. РАДИЩЕВА

ВИЛЕНСКИЙ ПЕР.

ОСТАННОВАЯ УЛ.

УЛ. РАДИЩЕВА

ОЗЕРНОЙ ПЕР.

УЛ. РАДИЩЕВА

УЛ. РАДИЩЕВА

УЛ. РАДИЩЕВА

1107

1108

140

1110

1199

1200

1192

1197

1198

1201

1202

1193

1194

1196

1273

1275

1190

1271

1272

1276

1270A

270

1277

1278

1210  
14/18(24)

1189

1266

1279  
23/27(36)

1211  
19/23(30)

1212  
22/26(34)

1213  
19/23(30)

1214  
21/25(33)/25(27)

15/19(25)/19(22)

1189A

1189B

1267

1280  
23/27(36)

1215  
24/28(37)

1124  
21/25(33)/25(27)

1123  
22/26(34)/26(29)

16/20(26)/20(23)

1188

1188A

1268

1281  
20/24(32)

1216  
20/24(32)

1125  
22/26(34)/26(29)

20/24(32)/24(27)

23/27(36)/27(30)

1264A

1264B

1282  
23/27(36)

1283  
20/24(32)

1217  
20/24(32)

1126  
24/28(37)/28(31)

1040  
20/24(32)/24(27)

1422  
21/25(33)

1265

1265A

1284

1285  
20/24(32)

1218  
23/27(36)

1127  
17/21(28)/21(24)

1041  
20/24(32)/24(27)

1423  
24/28(37)

20/24(32)/24(26)

1265B

1265C

1285A

1285B

1219  
20/24(32)

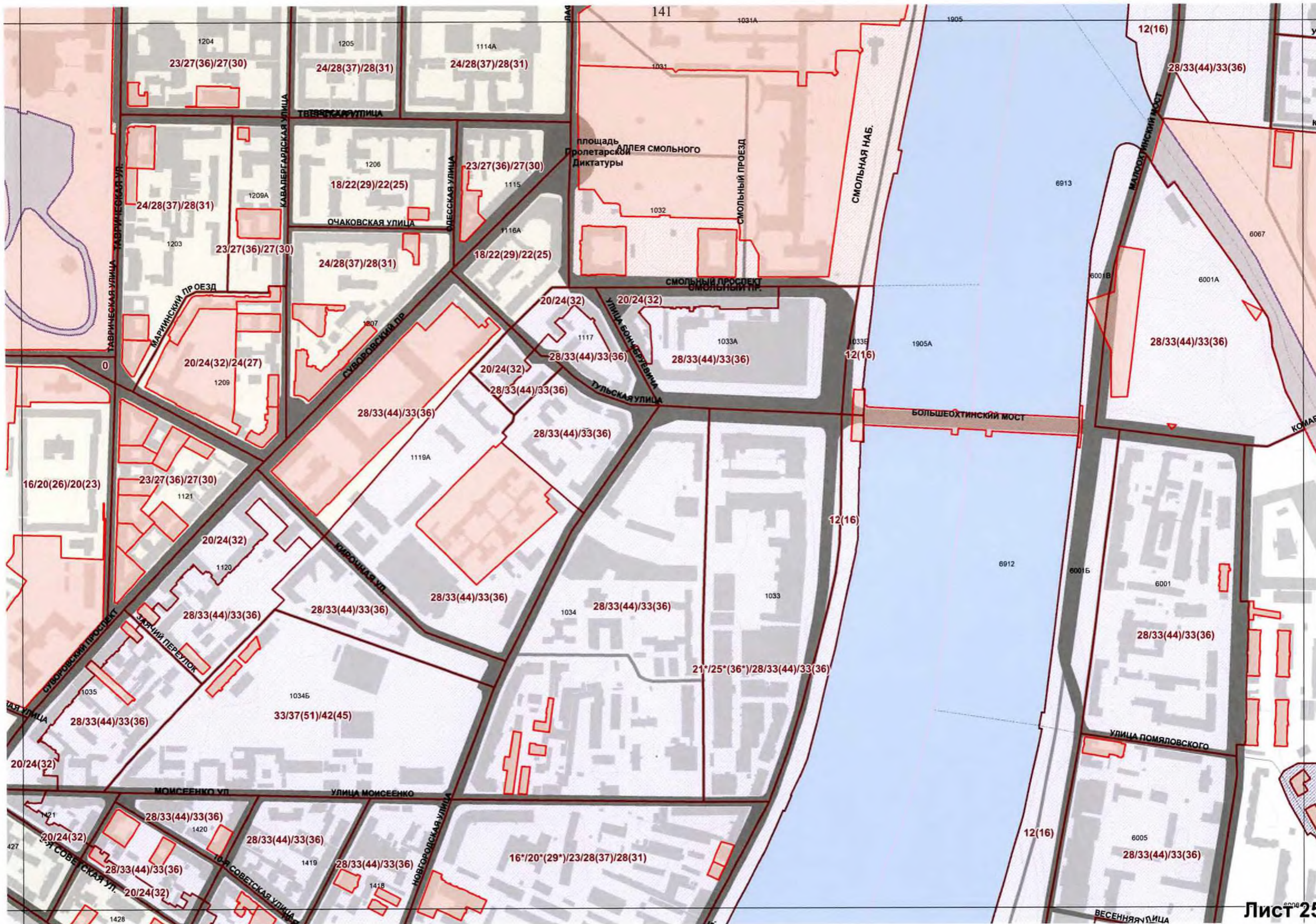
1128  
18/22(29)

1042  
20/24(32)

1424  
22/26(34)/26(29)

22/26(34)/26(29)







6064  
18/23(30)/23(26)

6065  
18/23(30)/23(26)

6053

15(18)

6045

6045A

6044

6046

6066

6052

6046B

6047

6046A

6049

6002

6019

6048

28(30)





28/33(44)/33(

40

2205

40

28/33(44)/33(36)

2205

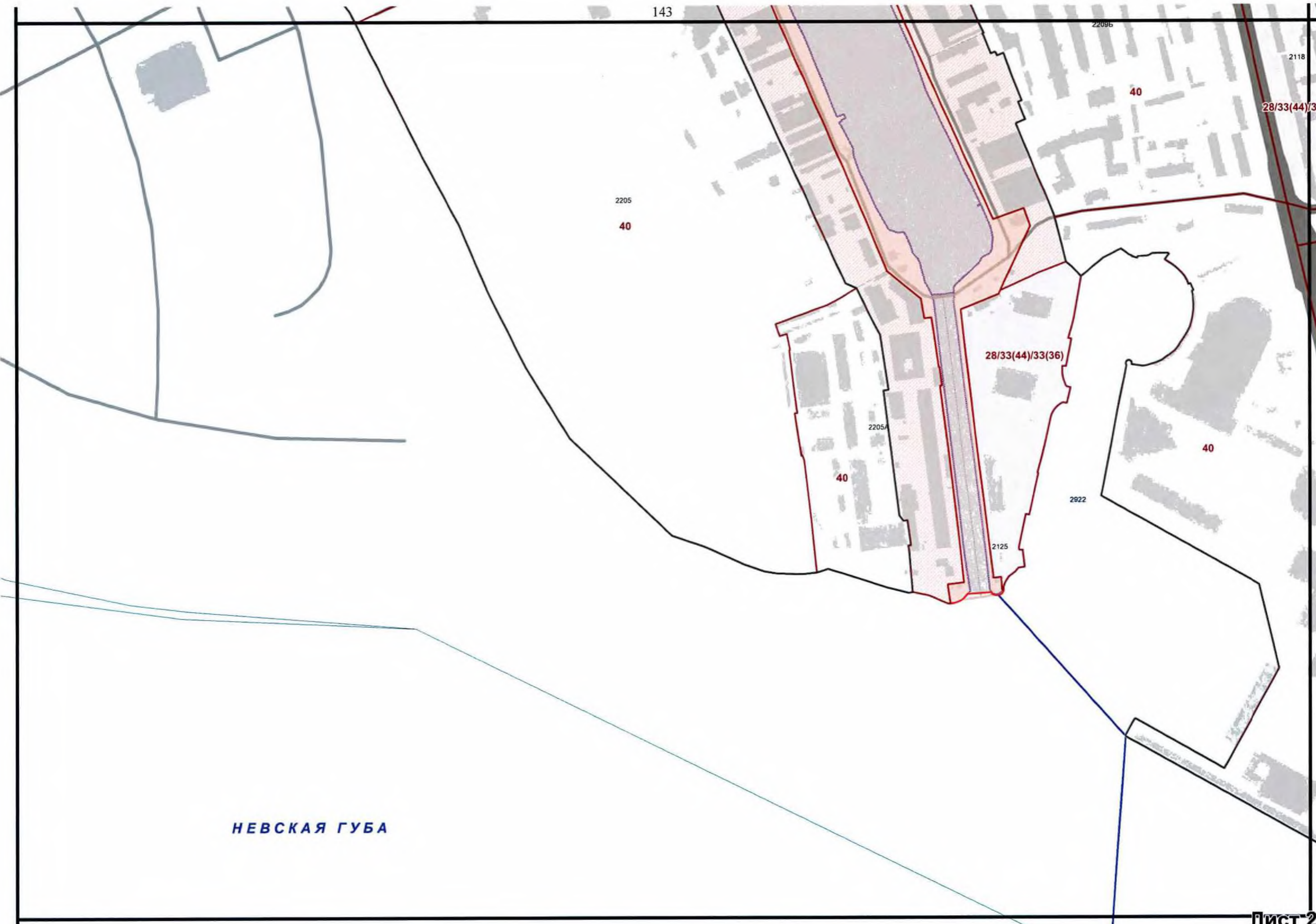
40

40

2922

2125

НЕВСКАЯ ГУБА





28/33(44)/33(36)

23/27(36)/27(30)

23/27(36)

44)/33(36)

28/33(44)/33(36)

2097

28/33(44)/33(36)

28/33(44)/33(36)

28/33(44)/33(36)

28/33(44)/33(36)

28/33(44)/33(36)

28/33(44)/33(36)

2119A

28/33(44)/33(36)

28/33(44)/33(36)

28/33(44)/33(36)

28/33(44)/33(36)

2090

2090A

2088

23/27(36)

24/28(37)/28(31)

28/33(44)/33(36)

28/33(44)/33(36)

28/33(44)/33(36)

28-Я ЛИНИЯ В.О.

2096

28/33(44)/33(36)

28/33(44)/33(36)

23/27(36)

24/28(37)/28(31)

2119

28/33(44)/33(36)

2100

28/33(44)/33(36)

28/33(44)/33(36)

28/33(44)/33(36)

2087A

23/27(36)

23/27(36)/27(30)

2081

2104

28/33(44)/33(36)

2090B

28/33(44)/33(36)

2091

28/33(44)/33(36)

2087

2084

2124

28/33(44)/33(36)

2120

28/33(44)/33(36)

СРЕДНЕГАВАНСКИЙ ПР

2101

28/33(44)/33(36)

БОЛЬШОЙ ПР. В.О.

2103

28/33(44)/33(36)

2087

28/33(44)/33(36)

2115

28/33(44)/33(36)

28/33(44)/33(36)

28/33(44)/33(36)

2092

28/33(44)/33(36)

40

2123

28/33(44)/33(36)

28/33(44)/33(36)

28/33(44)/33(36)

ДЕТСКАЯ УЛ.

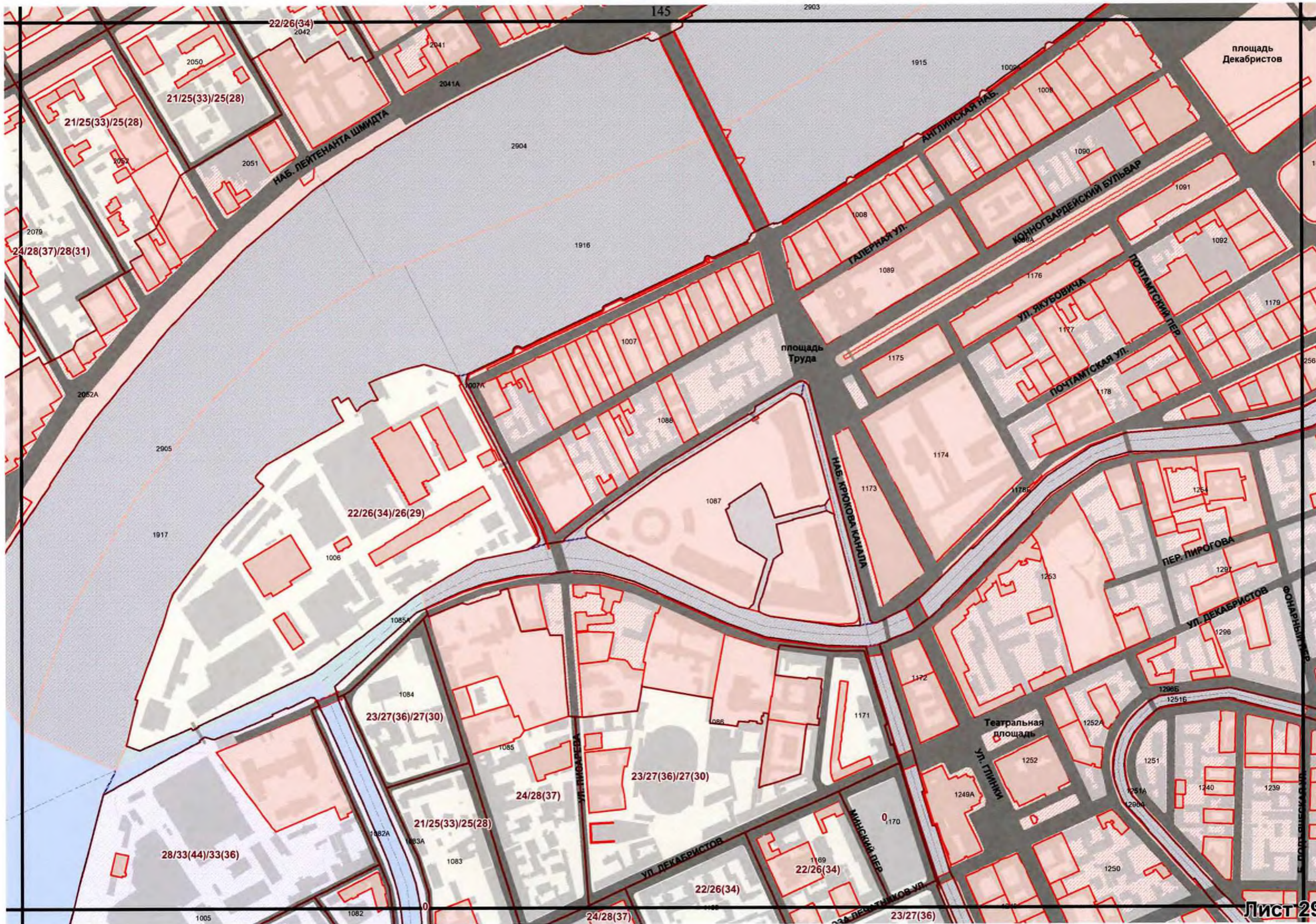
2114

28/33(44)/33(36)

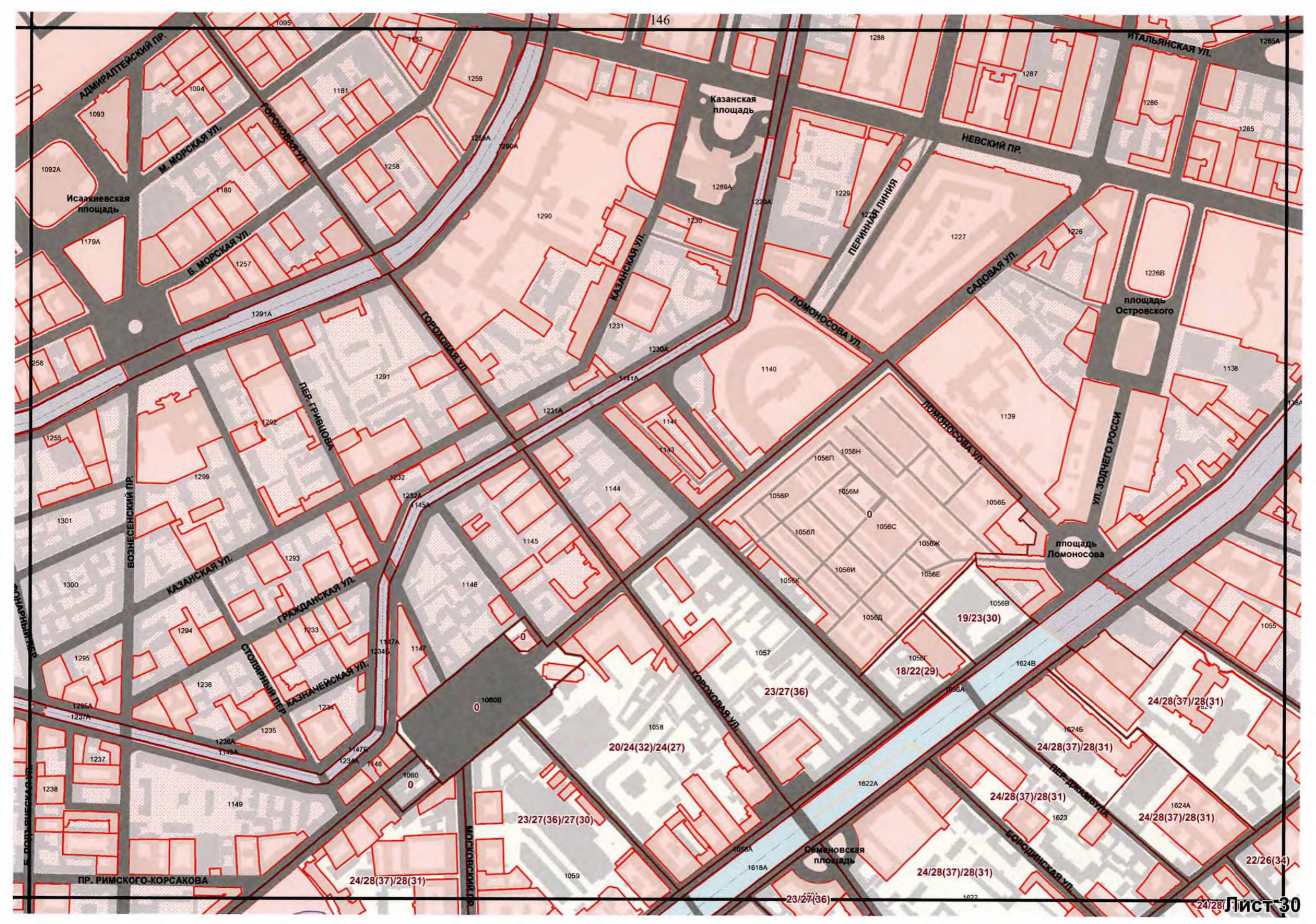
КОСАЯ ЛИНИЯ

28/33(44)/33(36)

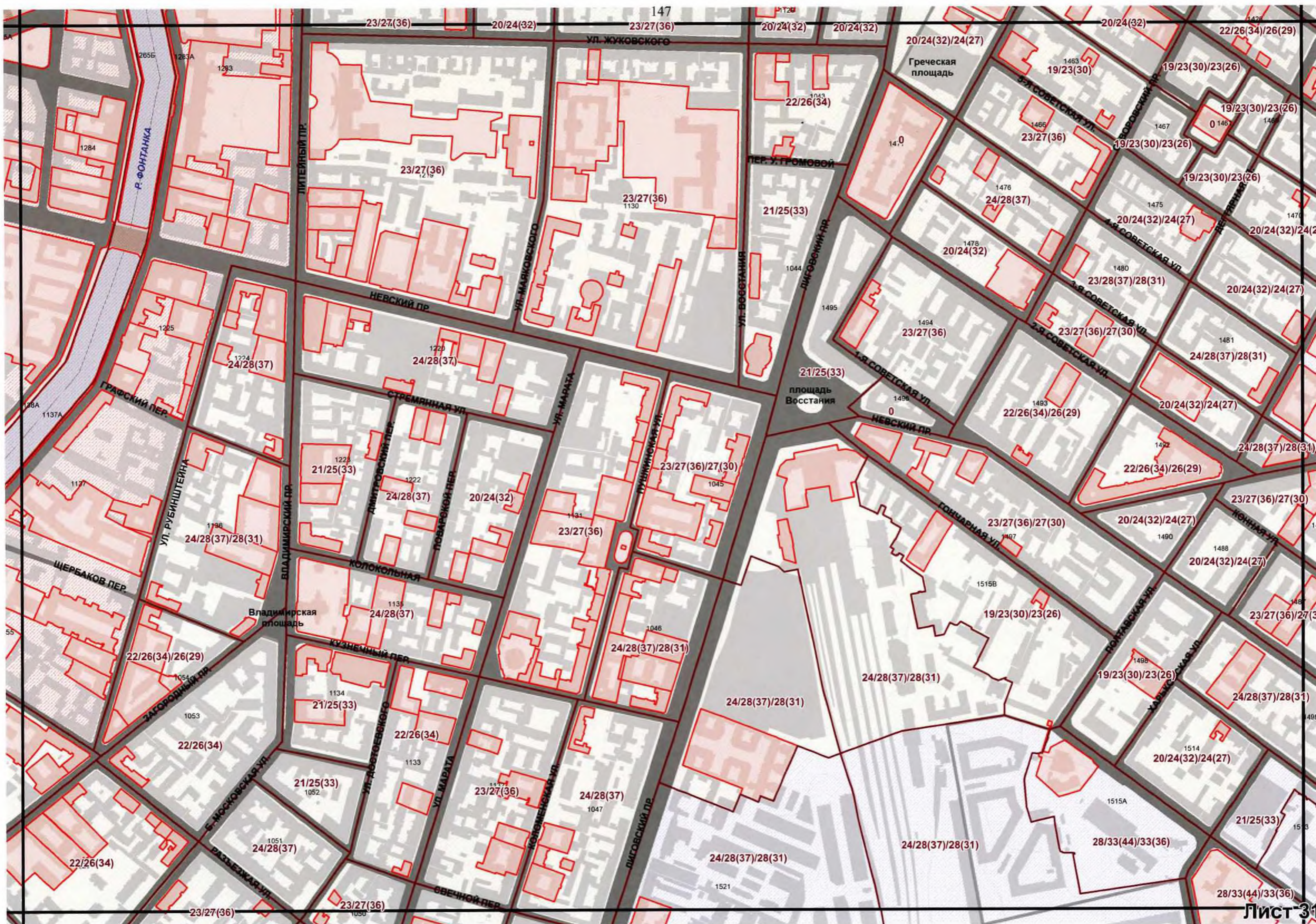












23/27(36) 20/24(32) 23/27(36) 20/24(32) 20/24(32) 20/24(32) 20/24(32) 22/26(34)/26(29)

УЛ. ЖУКОВСКОГО

Греческая площадь

Р. ФОНТАНКА

ЛИТЕЙНЫЙ ПР.

УЛ. МАЯКОВСКОГО

ПЕР. У. ГРОМОВОЙ

УЛ. ВОССТАНИЯ

ЛИГОВСКИЙ ПР.

НЕВСКИЙ ПР.

ГРАФСКИЙ ПЕР.

СТРЕМЯННАЯ УЛ.

УЛ. МАРАТА

ТУШИНСКАЯ УЛ.

1-Я СОВЕТСКАЯ УЛ.

НЕВСКИЙ ПР.

УЛ. РУБИНШТЕЙНА

ДМИТРОВСКИЙ ПЕР.

ПОВАРСКОЙ ПЕР.

ГОНЧАРНАЯ УЛ.

ЩЕРБАКОВ ПЕР.

Владимирская площадь

КОЛОКОЛЬНАЯ

КУЗНЕЧНЫЙ ПЕР.

ПОНЯСОВАЯ УЛ.

ЗАСОРЩИЙ ПР.

5-Я МОСКОВСКАЯ УЛ.

УЛ. ДОБРОСЛОВСКОГО

УЛ. МАРАТА

КОЛОМЕНСКАЯ УЛ.

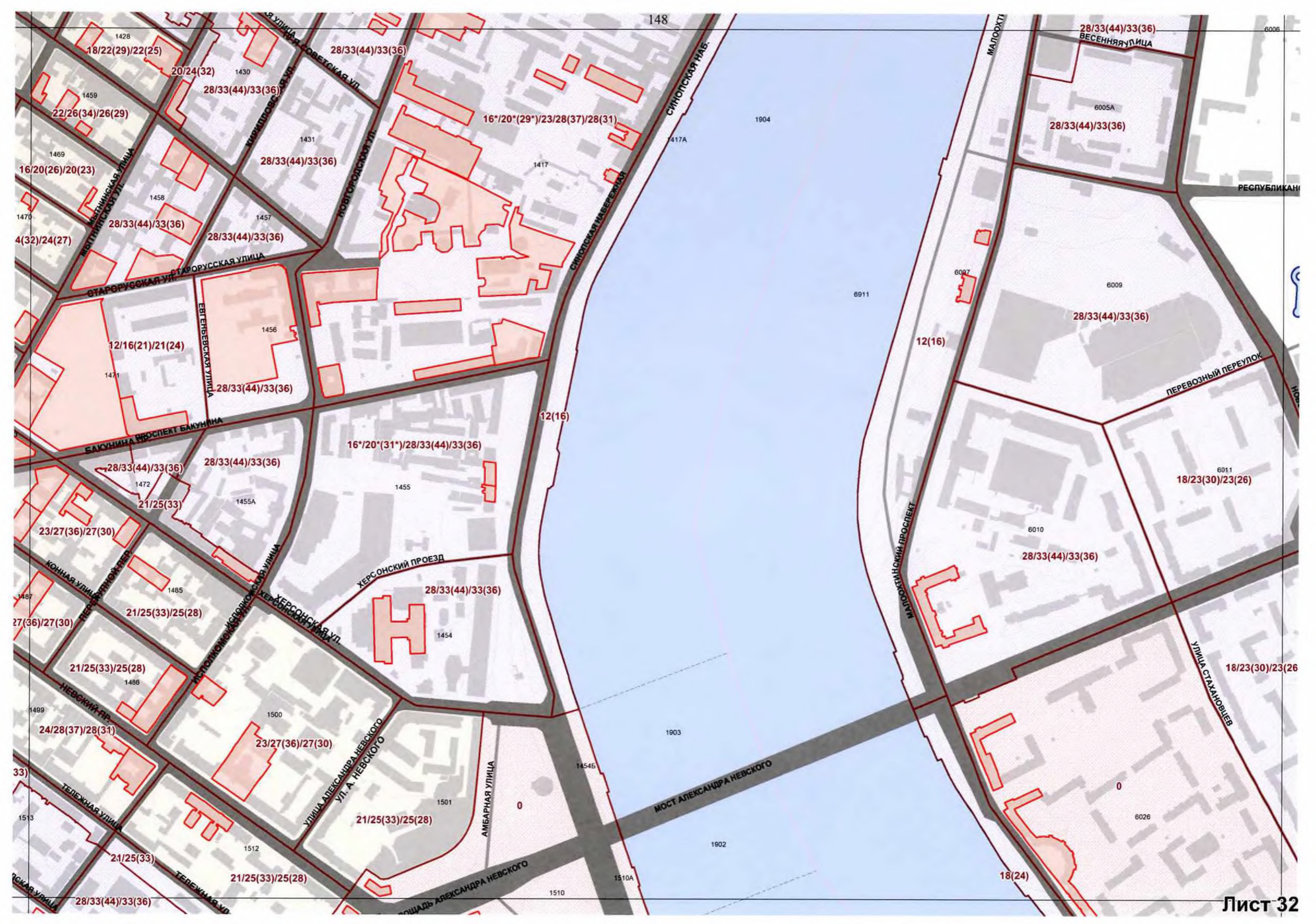
ЛИГОВСКИЙ ПР.

УЛ. СЕРБИЙСКАЯ УЛ.

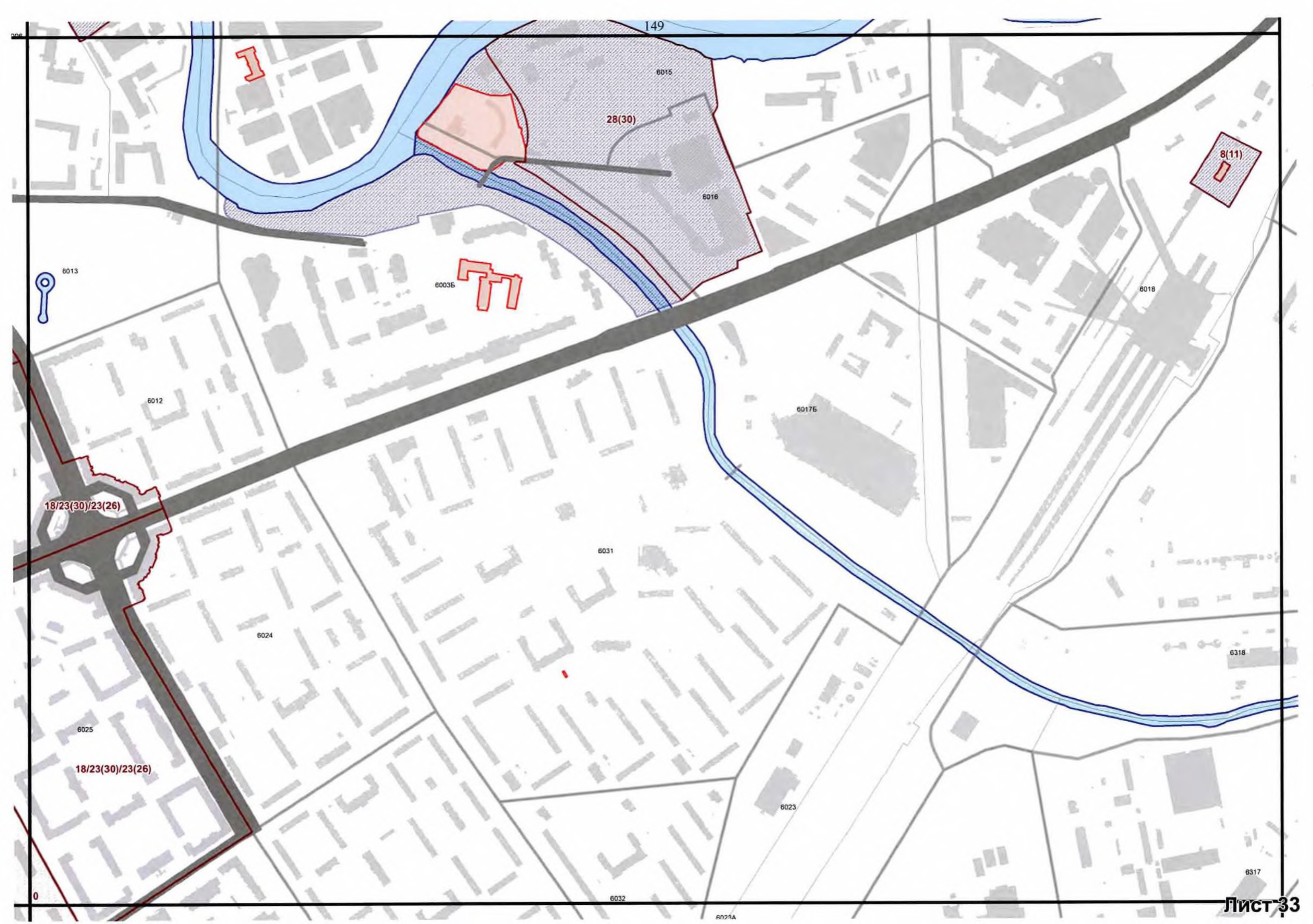
РАЗЪЕЗЖАЯ УЛ.

СВЕЧНОЙ ПЕР.









149

6015

28(30)

6016

8(11)

6013

60035

6018

6012

60175

18/23(30)/23(26)

6031

6024

6318

6025

18/23(30)/23(26)

6023

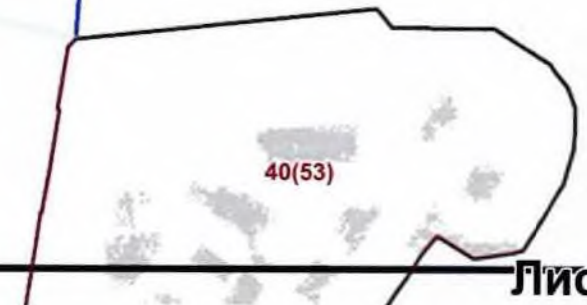
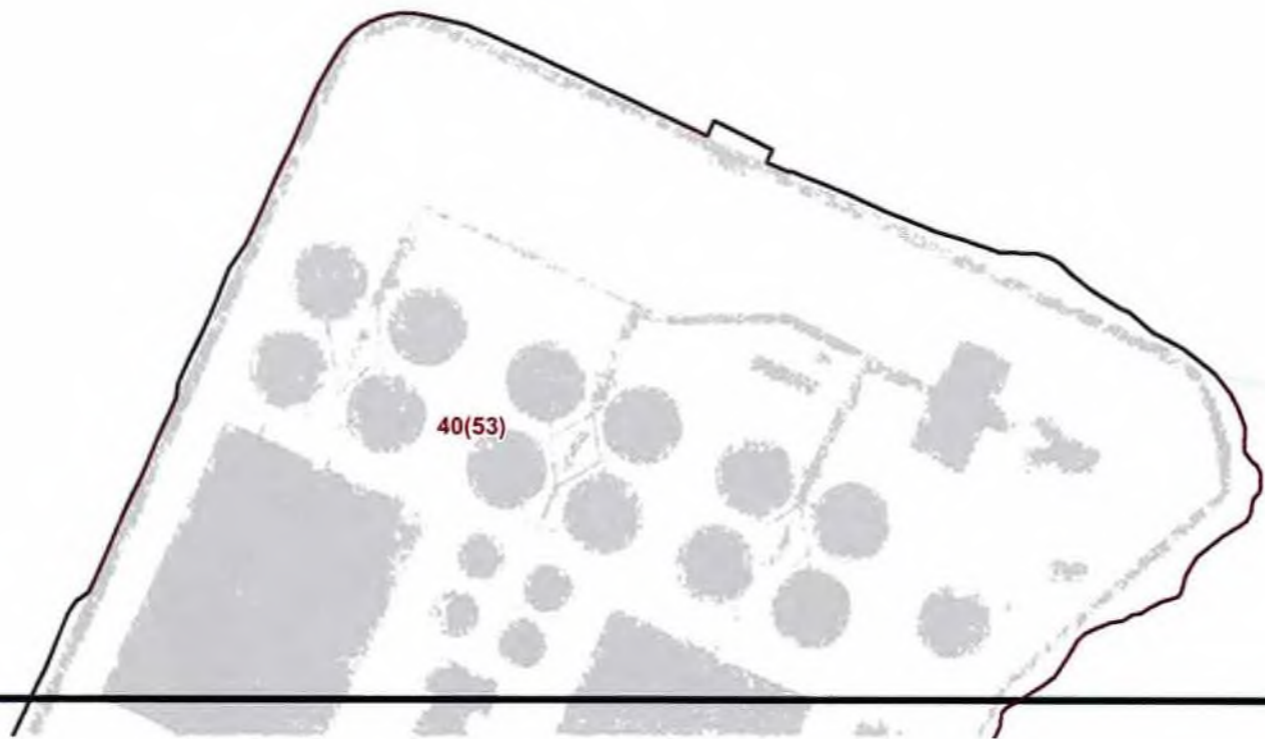
6317

0

6032

6021A







2122

28/33(44)/33(36)

2102

918

28/33(44)/33(36)

2906

2921

28/33(44)/33(36)

1919

28/33(44)/33(36)

8911A

1003

1608Б

1608В

8108

1608А

1609

28/33(44)/33(36)

28/33(44)/33(36)

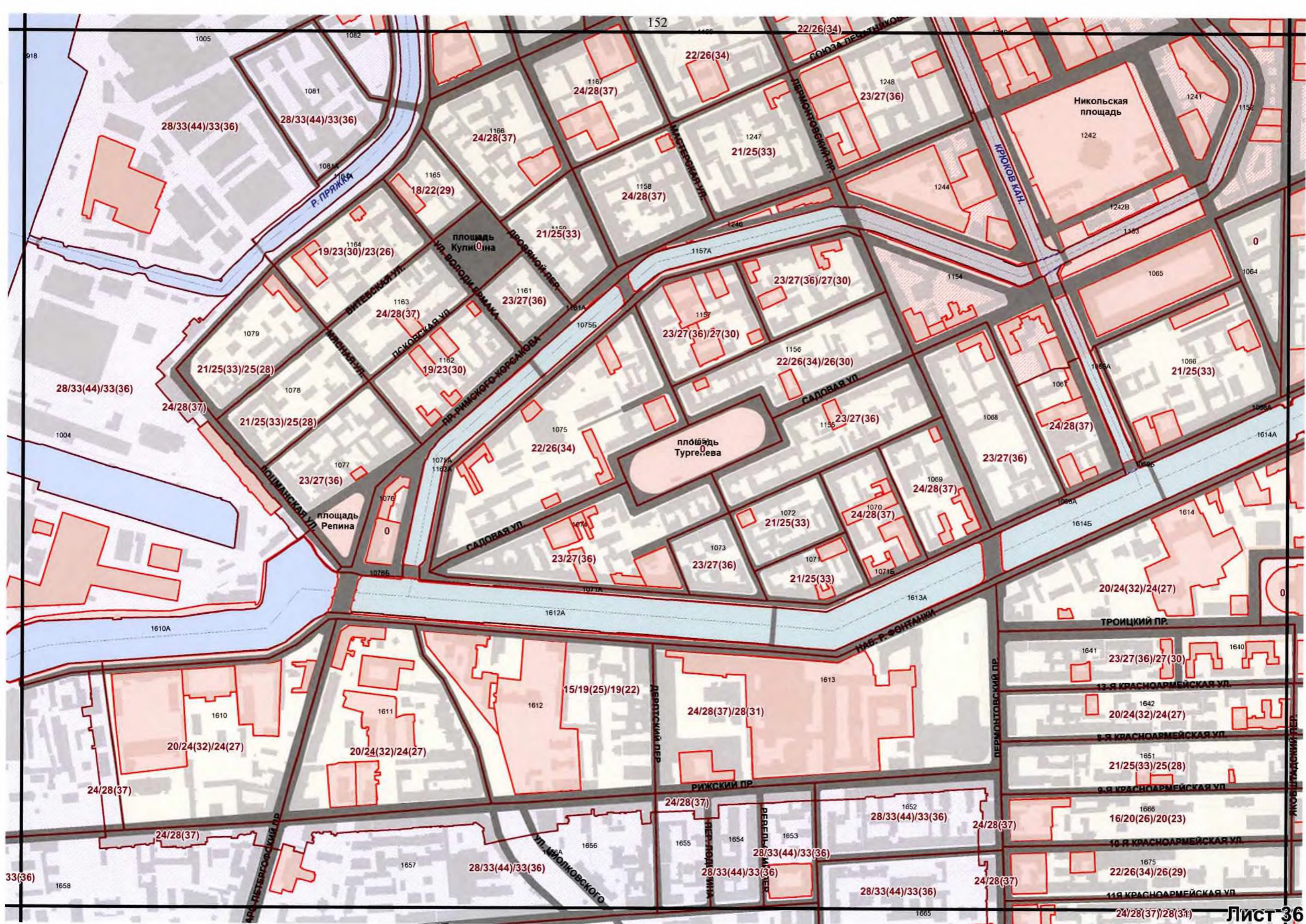
8109

28/33(44)/33(36)

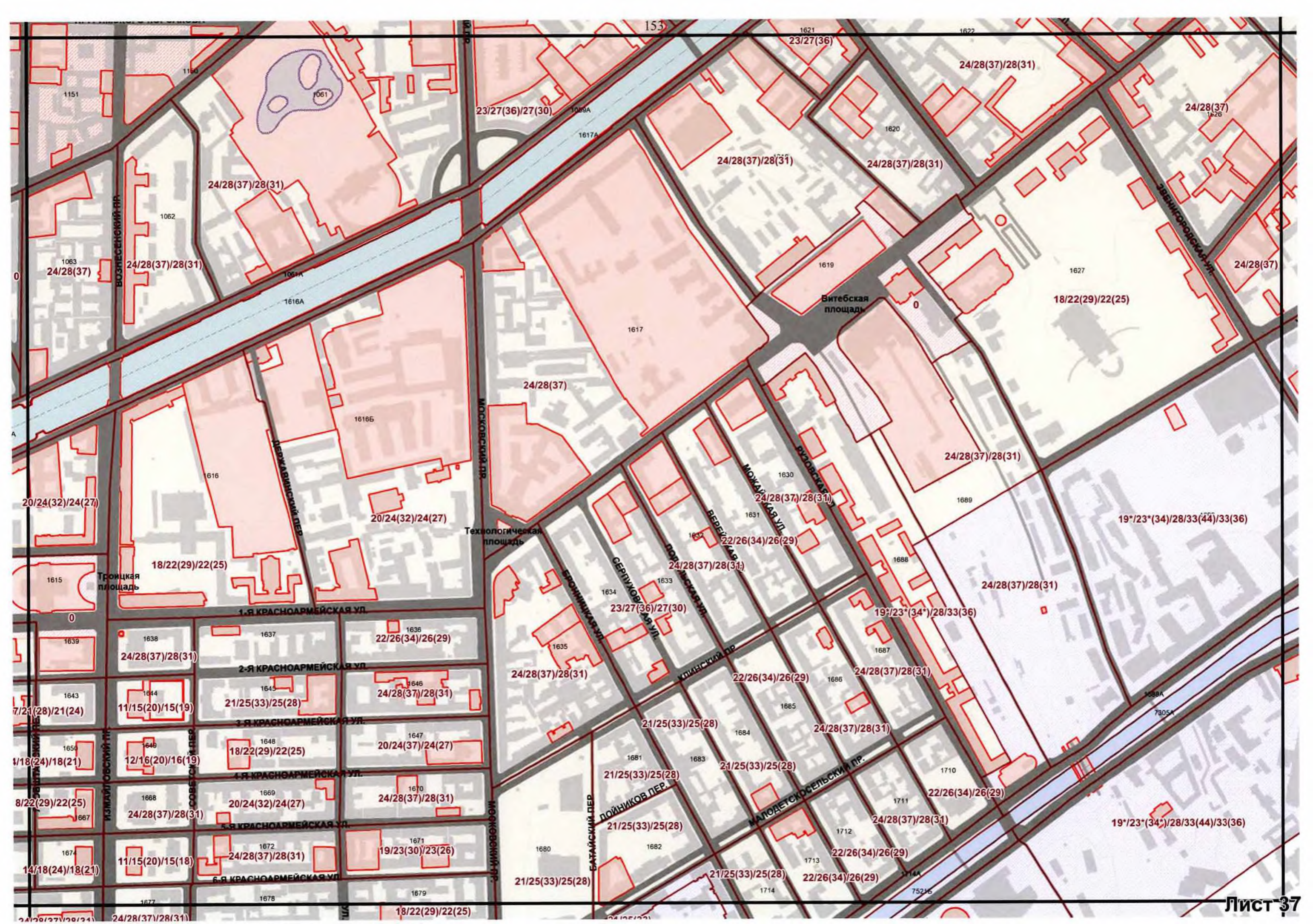
28/33(44)/33(36)

16°/20°(31°)/28/33(44)/33(36)









153

1621  
23/27(36)

1622

24/28(37)/28(31)

23/27(36)/27(30)

1617A

24/28(37)/28(31)

24/28(37)/28(31)

24/28(37)

24/28(37)/28(31)

1062

1063  
24/28(37)

24/28(37)/28(31)

1064A

1616A

1617

1619

Битобская  
площадь

1627

18/22(29)/22(25)

24/28(37)

24/28(37)

1616B

1616

20/24(32)/24(27)

20/24(32)/24(27)

Технологическая  
площадь

18/22(29)/22(25)

Троицкая  
площадь

1615

1630

24/28(37)/28(31)

1689

19°/23°(34)/28/33(44)/33(36)

1-Я КРАСНОАРМЕЙСКАЯ УЛ.

1631

24/28(37)/28(31)

22/26(34)/26(29)

24/28(37)/28(31)

19°/23°(34°)/28/33(36)

24/28(37)/28(31)

2-Я КРАСНОАРМЕЙСКАЯ УЛ.

1636

22/26(34)/26(29)

23/27(36)/27(30)

24/28(37)/28(31)

22/26(34)/26(29)

24/28(37)/28(31)

3-Я КРАСНОАРМЕЙСКАЯ УЛ.

1645

21/25(33)/25(28)

1646

24/28(37)/28(31)

4-Я КРАСНОАРМЕЙСКАЯ УЛ.

1648

18/22(29)/22(25)

1647

20/24(37)/24(27)

5-Я КРАСНОАРМЕЙСКАЯ УЛ.

1669

20/24(32)/24(27)

1670

24/28(37)/28(31)

6-Я КРАСНОАРМЕЙСКАЯ УЛ.

1672

24/28(37)/28(31)

1671

19/23(30)/23(26)

21/25(33)/25(28)

21/25(33)/25(28)

24/28(37)/28(31)

1710

22/26(34)/26(29)

19°/23°(34°)/28/33(44)/33(36)

11/15(20)/15(18)

14/18(24)/18(21)

1677

24/28(37)/28(31)

1678

18/22(29)/22(25)

21/25(33)/25(28)

21/25(33)/25(28)

21/25(33)/25(28)

24/28(37)/28(31)

1712

22/26(34)/26(29)

21/25(33)/25(28)

22/26(34)/26(29)

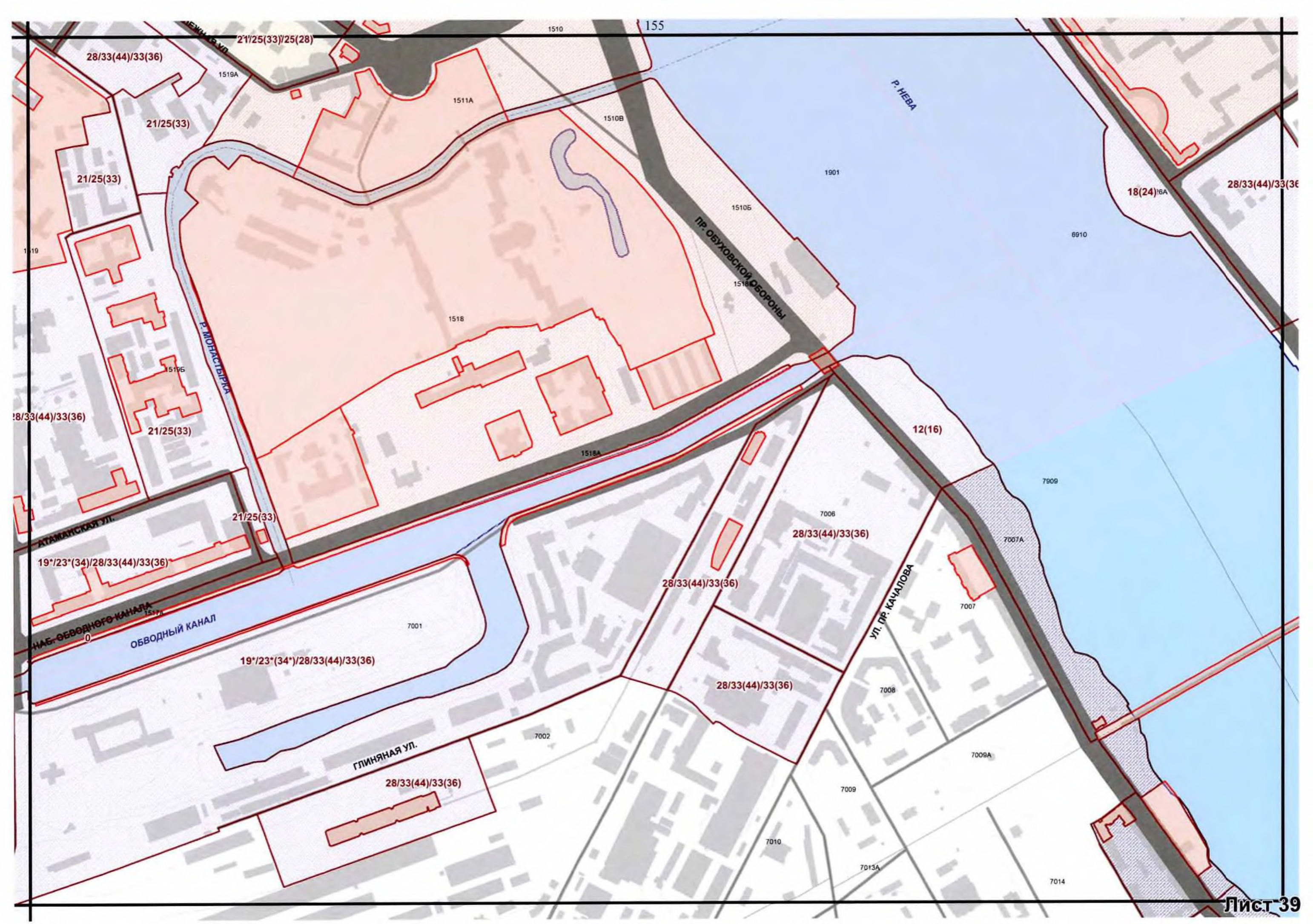
1714

22/26(34)/26(29)













6032 156

0

6028

6023A

6316A

6027

6317A

28/33(44)/33(36)

6030

6029

6331Г

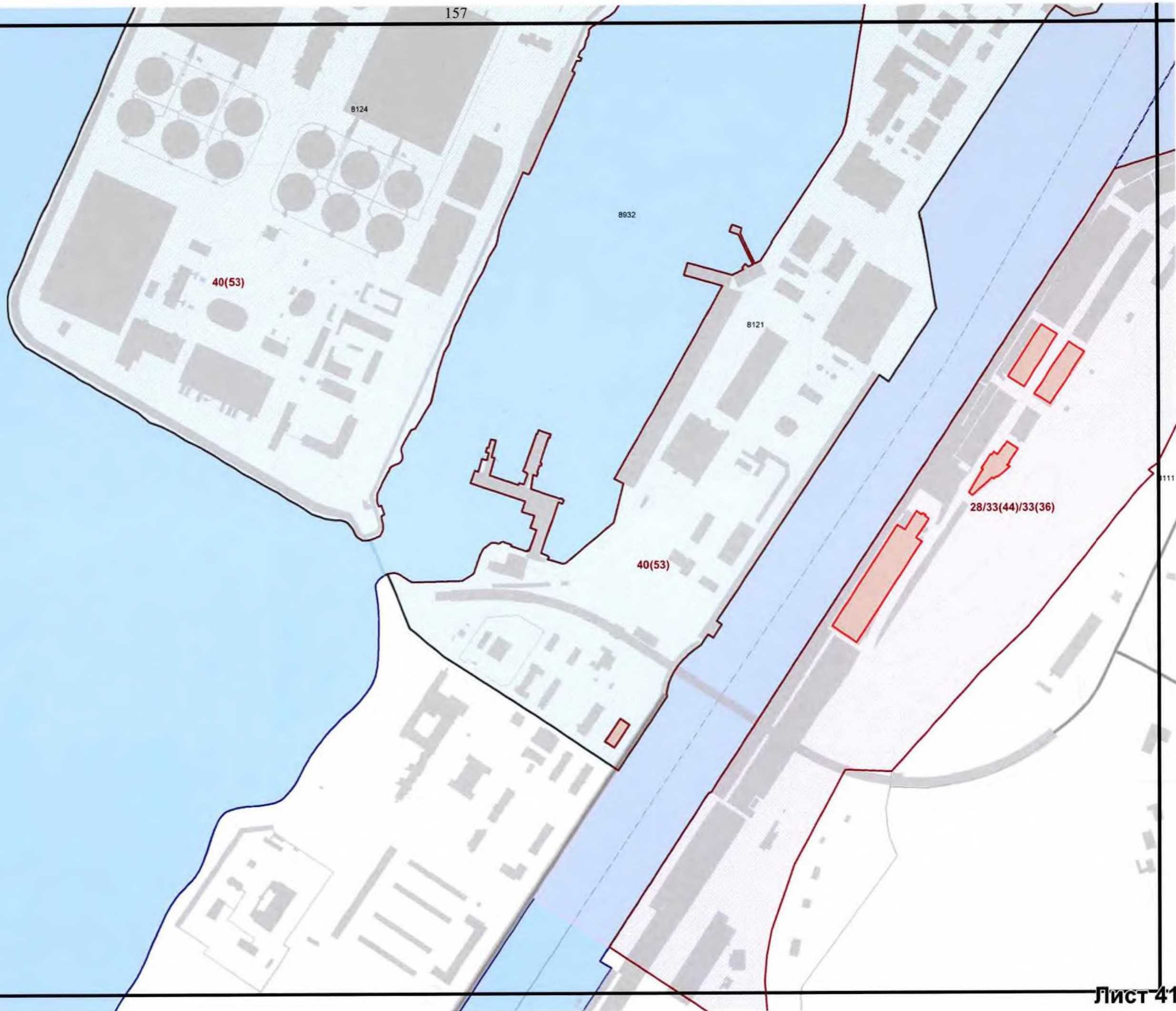
6030Б

6319A

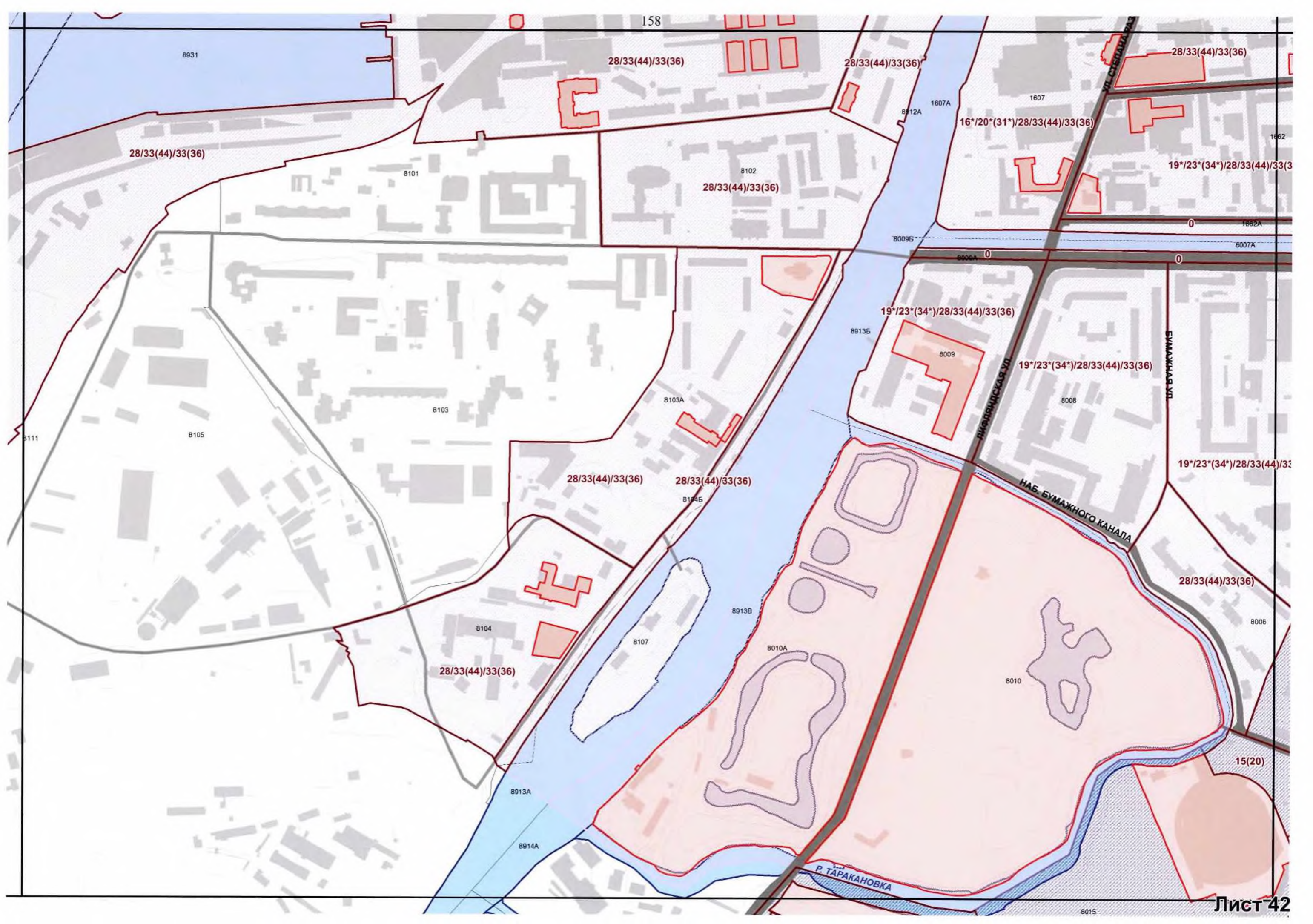
6331A

18(23)

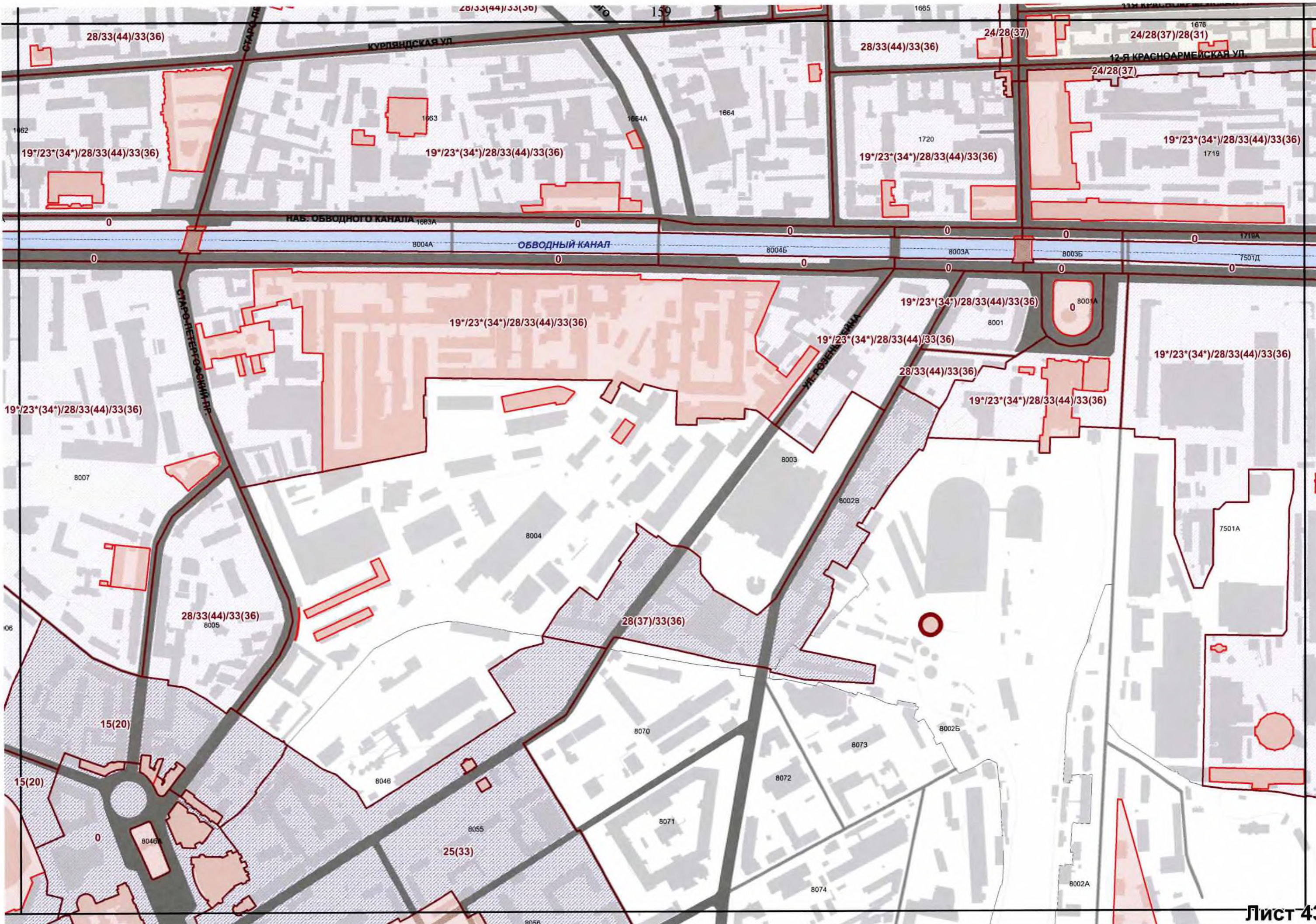




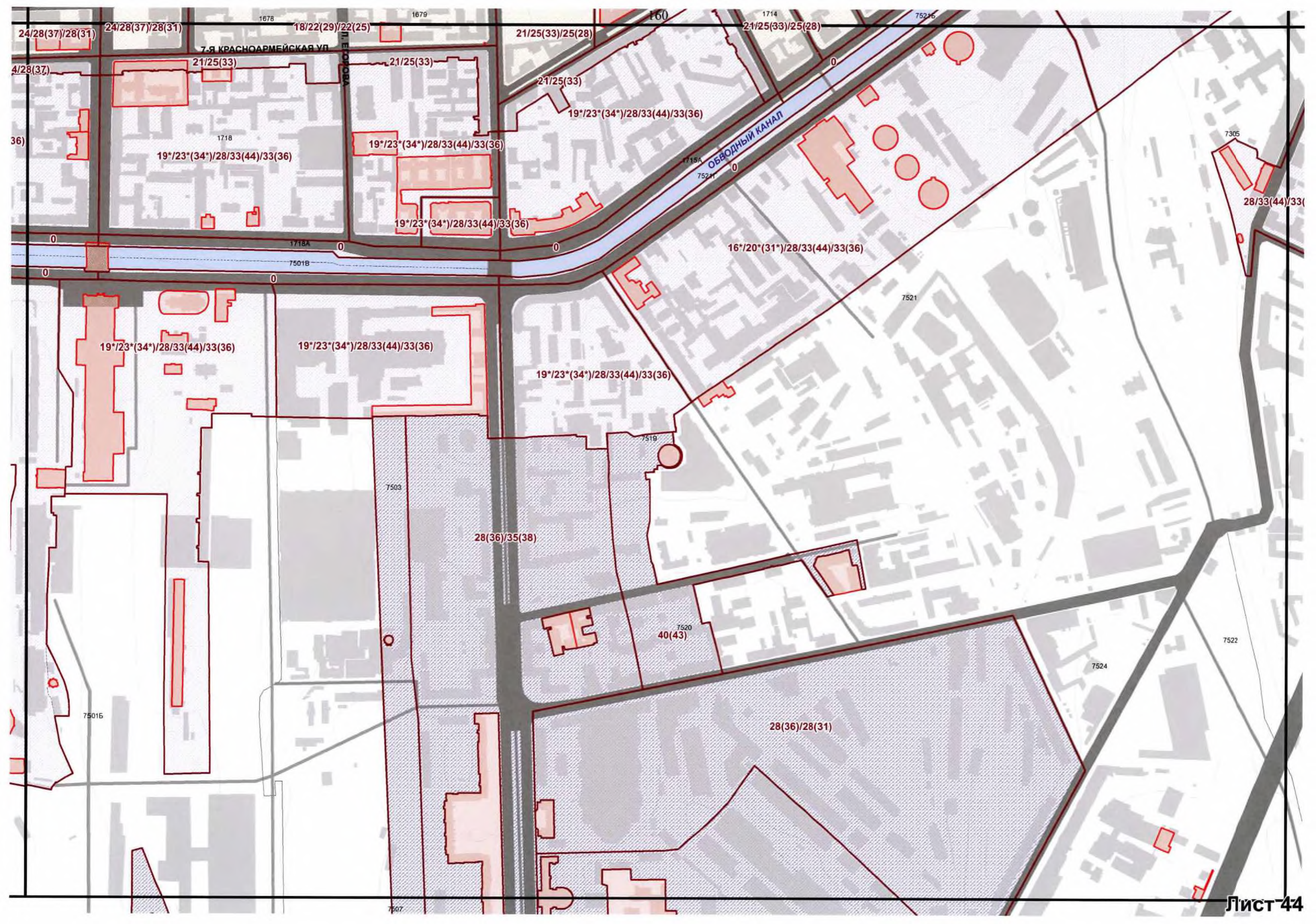














7313

28/33(44)/33(36)

7312

28/33(44)/33(36)

7311

28/33(44)/33(36)

19°/23°(34°)/28/33(44)/33(36)

7310

28/33(44)/33(36)

7314

28/33(44)/33(36)

7315

28/33(44)/33(36)

28/33(44)/33(36)

28/33(44)/33(36)

28/33(44)/33(36)

7323

7317

7323B

7322A

7004

7322

7318

7323A

15(20)

7319

7324

7320

2006

Р. Волчок